

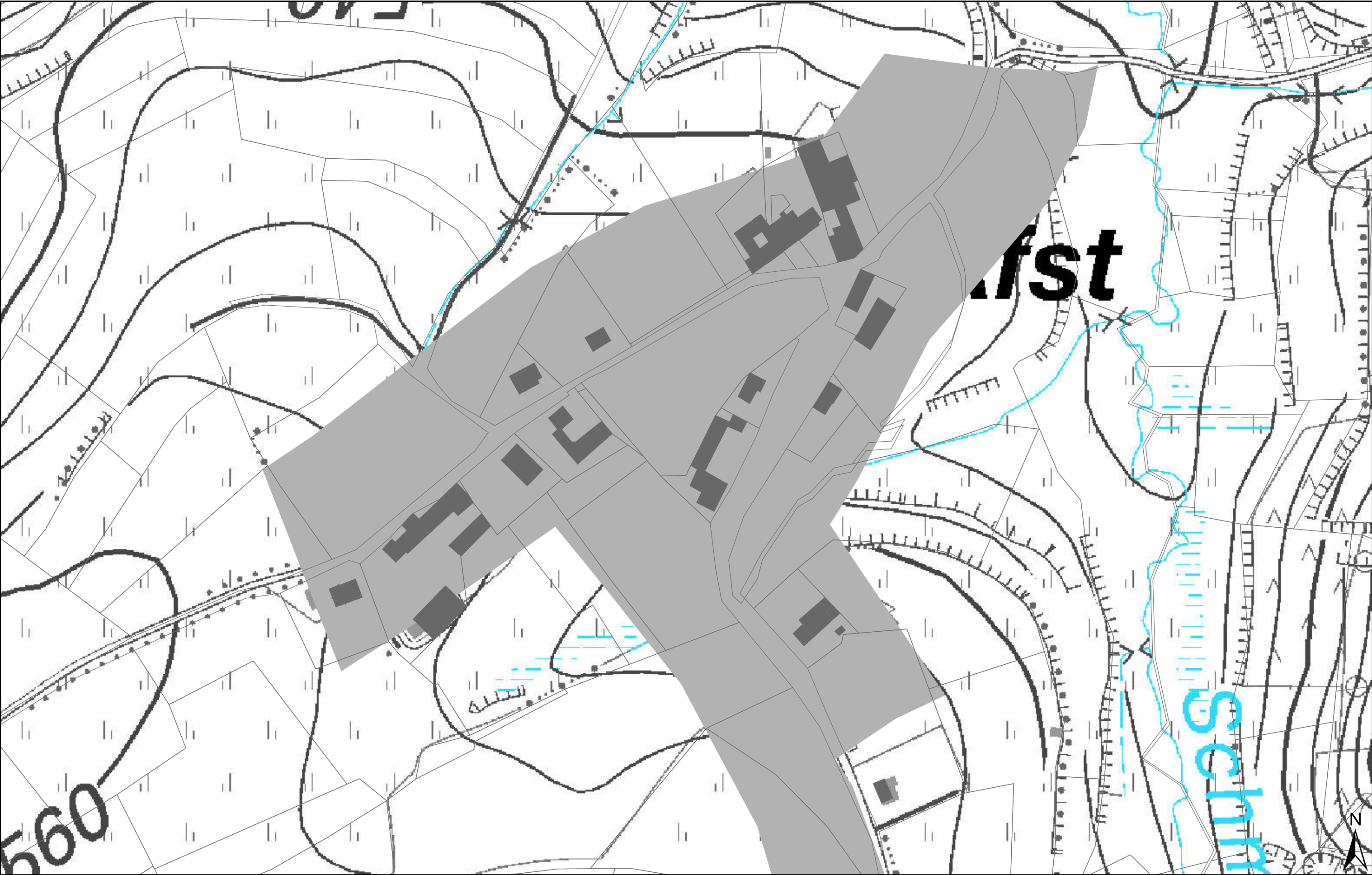








Königreich Belgien  
Bezirk Verviers  
Gemeinde Bullingen  
Hauptstrasse 16 - 4760 Büllingen  
☎ 080/64 00 00



## Pläne der Ortschaften - Auflistung

1. Afst
2. Allmuthen
3. Andlermühle
4. Berterath
5. Buchholz
6. Büllingen
7. Eimerscheid
8. Hasenvenn
9. Hergersberg
10. Holzheim
11. Honsfeld
12. Hüllscheid
13. Hünningen
14. Igelmonder Hof
15. Igelmonder Mühle
16. Kehr
17. Krewinkel
18. Krinkelt
19. Lanzerath
20. Losheimergraben
21. Manderfeld
22. Medendorf
23. Merlscheid
24. Mürringen
25. Rocherath
26. Weckerath
27. Wirtzfeld

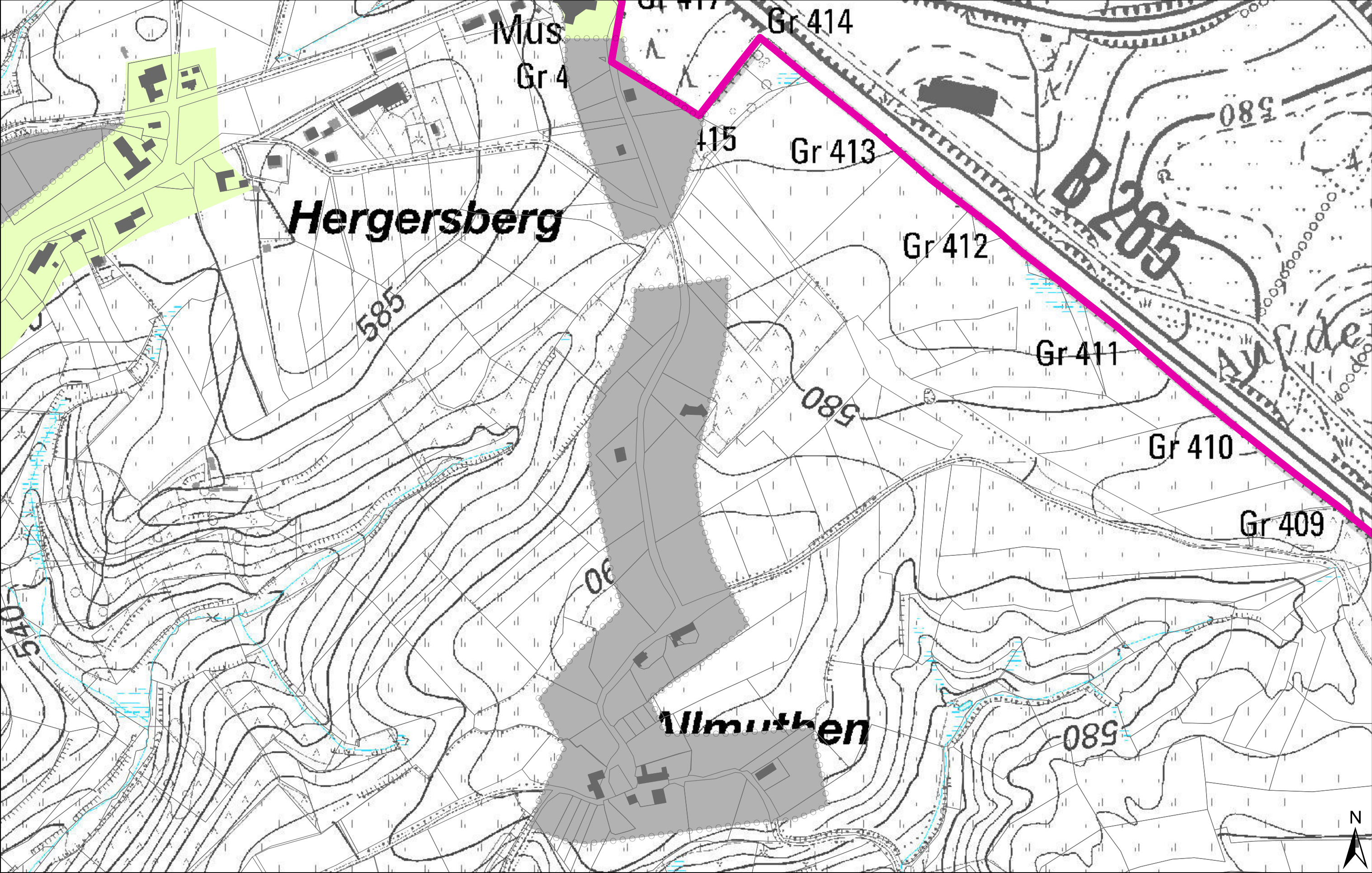








-  Gemeindegrenze
-  Kollektive Klärung
-  Autonome Klärung: Erstausweisung des Gebiets als autonome Zone durch den PASH [PASH Mosel (Ourbecken) 10/11/2005; PASH Amel (Amelbecken) 22/12/2005]
-  Autonome Zone: Erstausweisung des Gebietes als autonome Zone durch den ministeriellen Erlass vom 24.01.2013 (MB 12.02.2013)
-  Autonome Klärung: Erstausweisung des Gebiets als autonome Zone durch den PCGE / AKAP seit 13/03/1997
-  Grenze zwischen Amelbecken und Moselbecken

SPGE PASH Pläne vom 7. Juni 2013  
cartographie de base - (c) Institut géographique national - Bruxelles

Afst

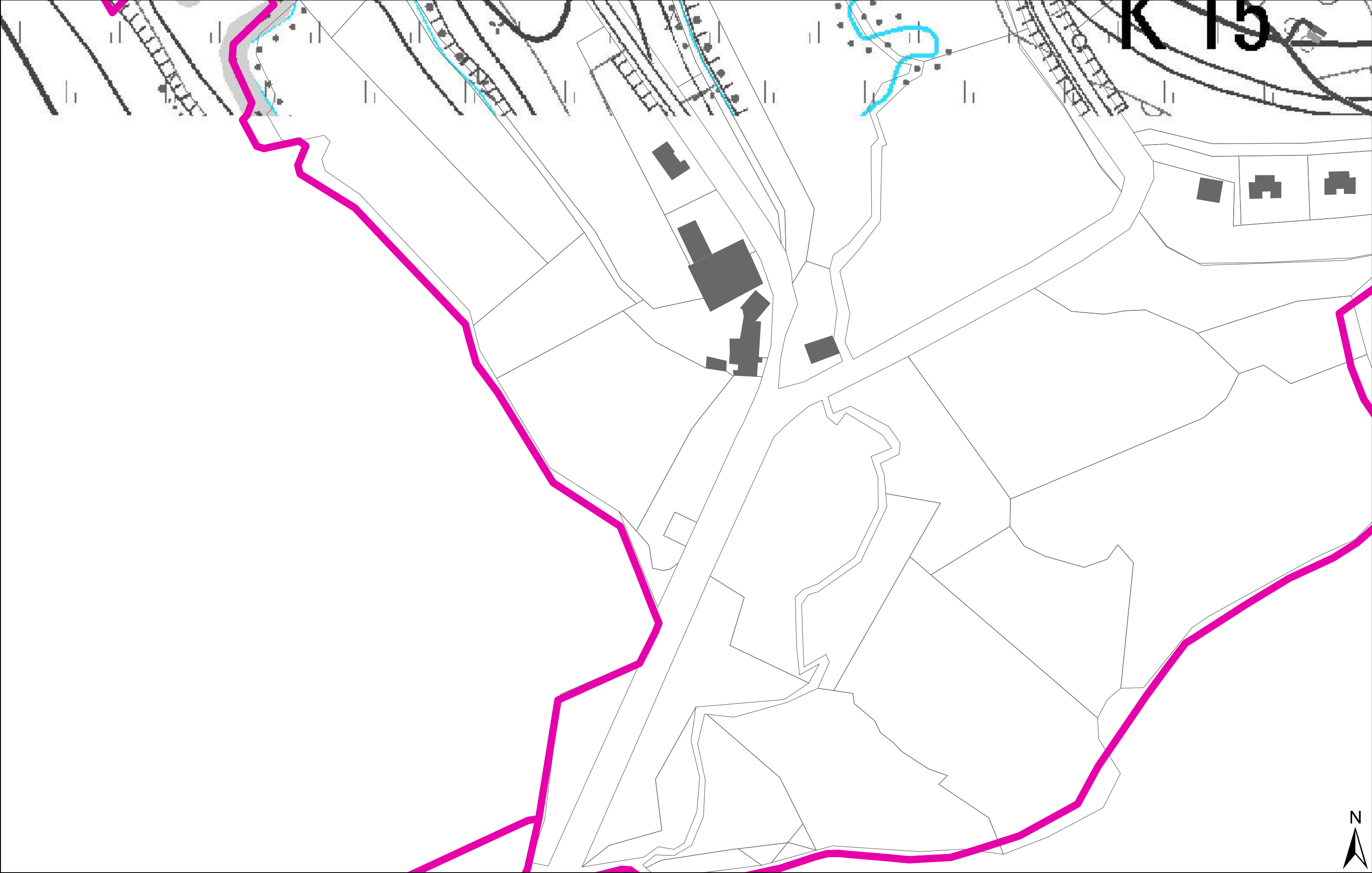










-  Gemeindegrenze
-  Kollektive Klärung
-  Autonome Klärung: Erstausweisung des Gebiets als autonome Zone durch den PASH [PASH Mosel (Ourbecken) 10/11/2005; PASH Amel (Amelbecken) 22/12/2005]
-  Autonome Zone: Erstausweisung des Gebietes als autonome Zone durch den ministeriellen Erlass vom 24.01.2013 (MB 12.02.2013)
-  Autonome Klärung: Erstausweisung des Gebiets als autonome Zone durch den PCGE / AKAP seit 13/03/1997
-  Grenze zwischen Amelbecken und Moselbecken

Allmuthen

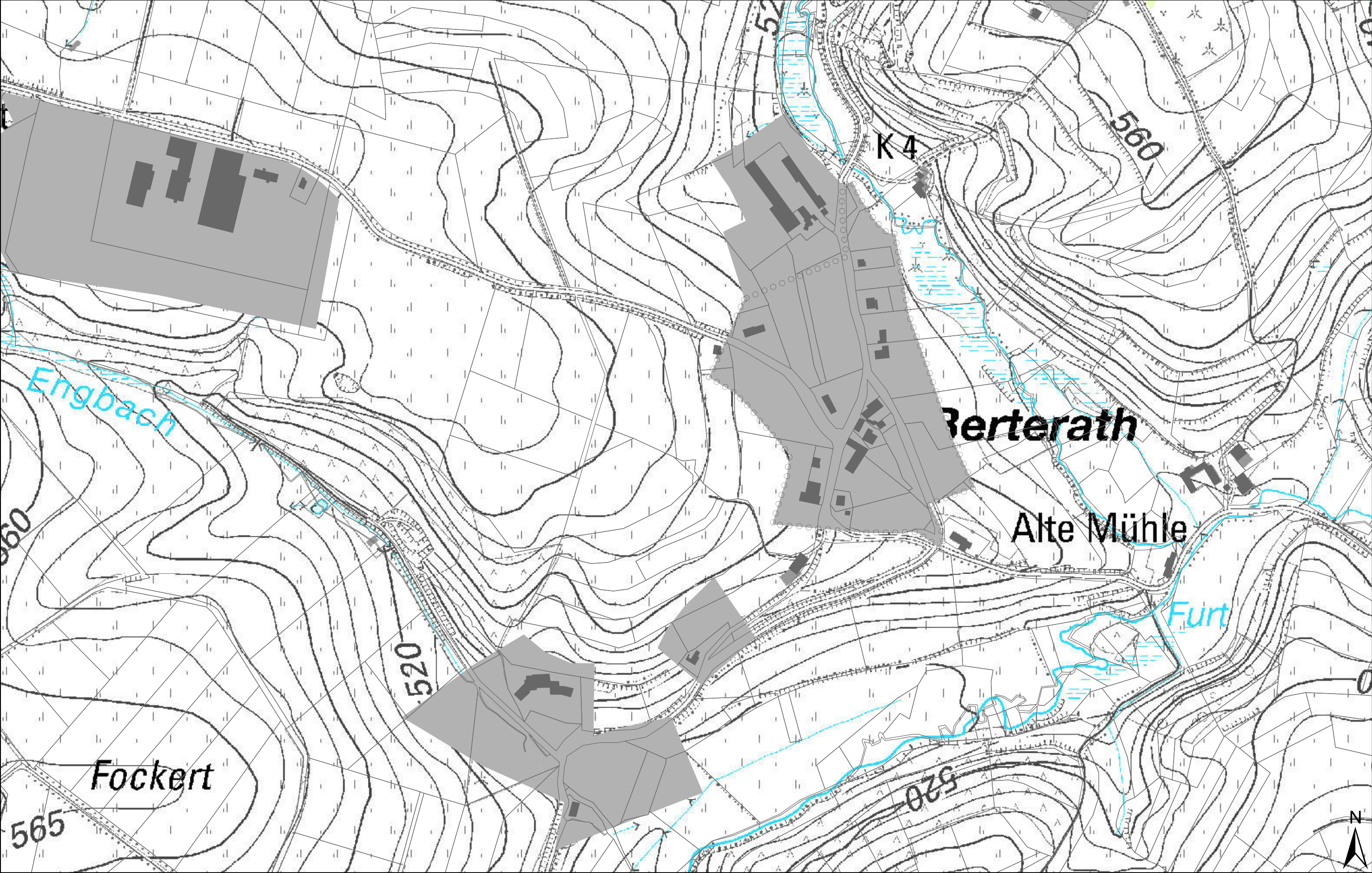










-  Gemeindegrenze
-  Kollektive Klärung
-  Autonome Klärung: Erstausweisung des Gebiets als autonome Zone durch den PASH [PASH Mosel (Ourbecken) 10/11/2005; PASH Amel (Amelbecken) 22/12/2005]
-  Autonome Zone: Erstausweisung des Gebietes als autonome Zone durch den ministeriellen Erlass vom 24.01.2013 (MB 12.02.2013)
-  Autonome Klärung: Erstausweisung des Gebiets als autonome Zone durch den PCGE / AKAP seit 13/03/1997
-  Grenze zwischen Amelbecken und Moselbecken

Andler Mühle



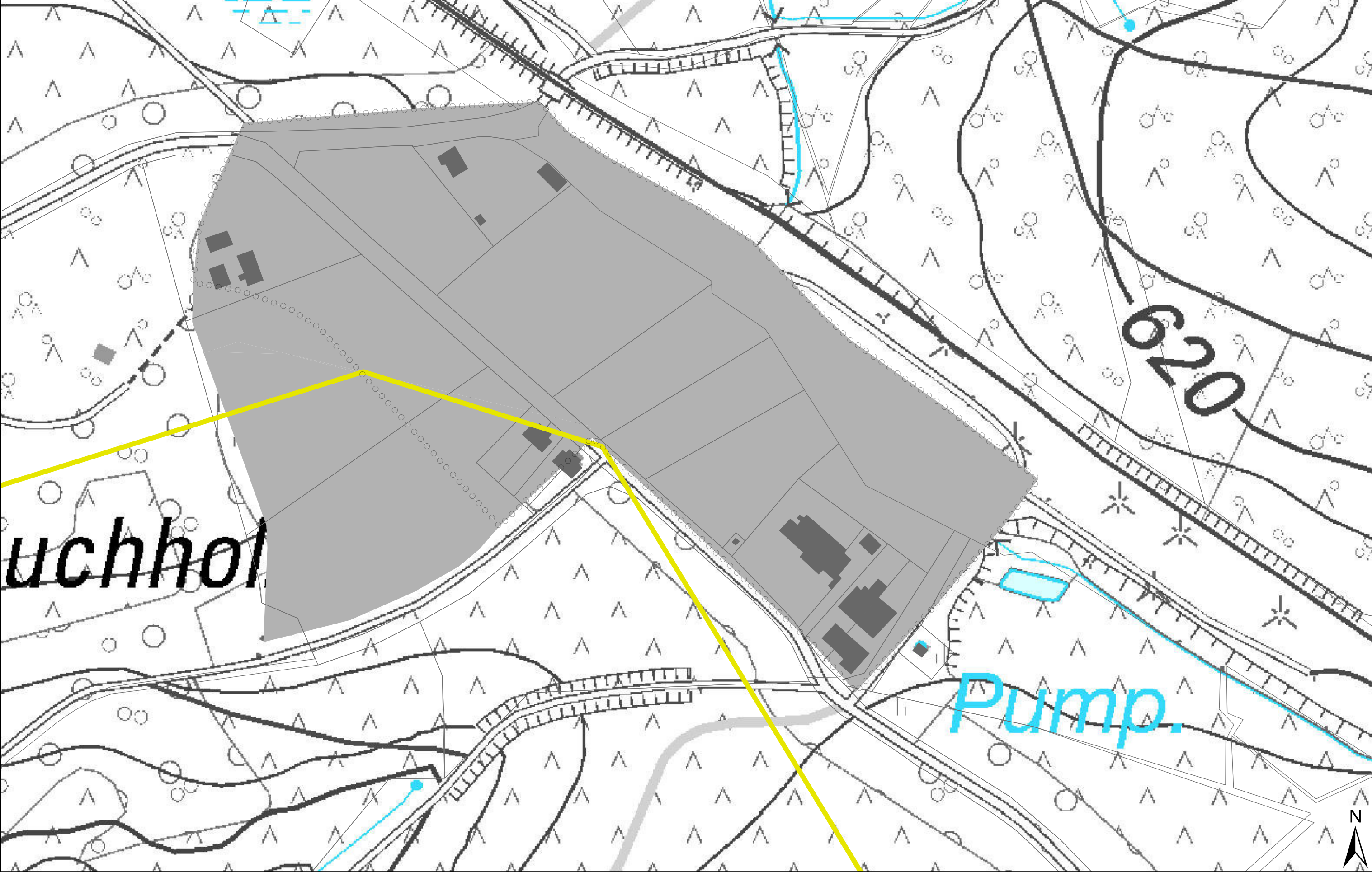








-  Gemeindegrenze
-  Kollektive Klärung
-  Autonome Klärung: Erstausweisung des Gebiets als autonome Zone durch den PASH [PASH Mosel (Ourbecken) 10/11/2005; PASH Amel (Amelbecken) 22/12/2005]
-  Autonome Zone: Erstausweisung des Gebietes als autonome Zone durch den ministeriellen Erlass vom 24.01.2013 (MB 12.02.2013)
-  Autonome Klärung: Erstausweisung des Gebiets als autonome Zone durch den PCGE / AKAP seit 13/03/1997
-  Grenze zwischen Amelbecken und Moselbecken

SPGE PASH Pläne vom 7. Juni 2013  
cartographie de base - (c) Institut géographique national - Bruxelles

Berterath

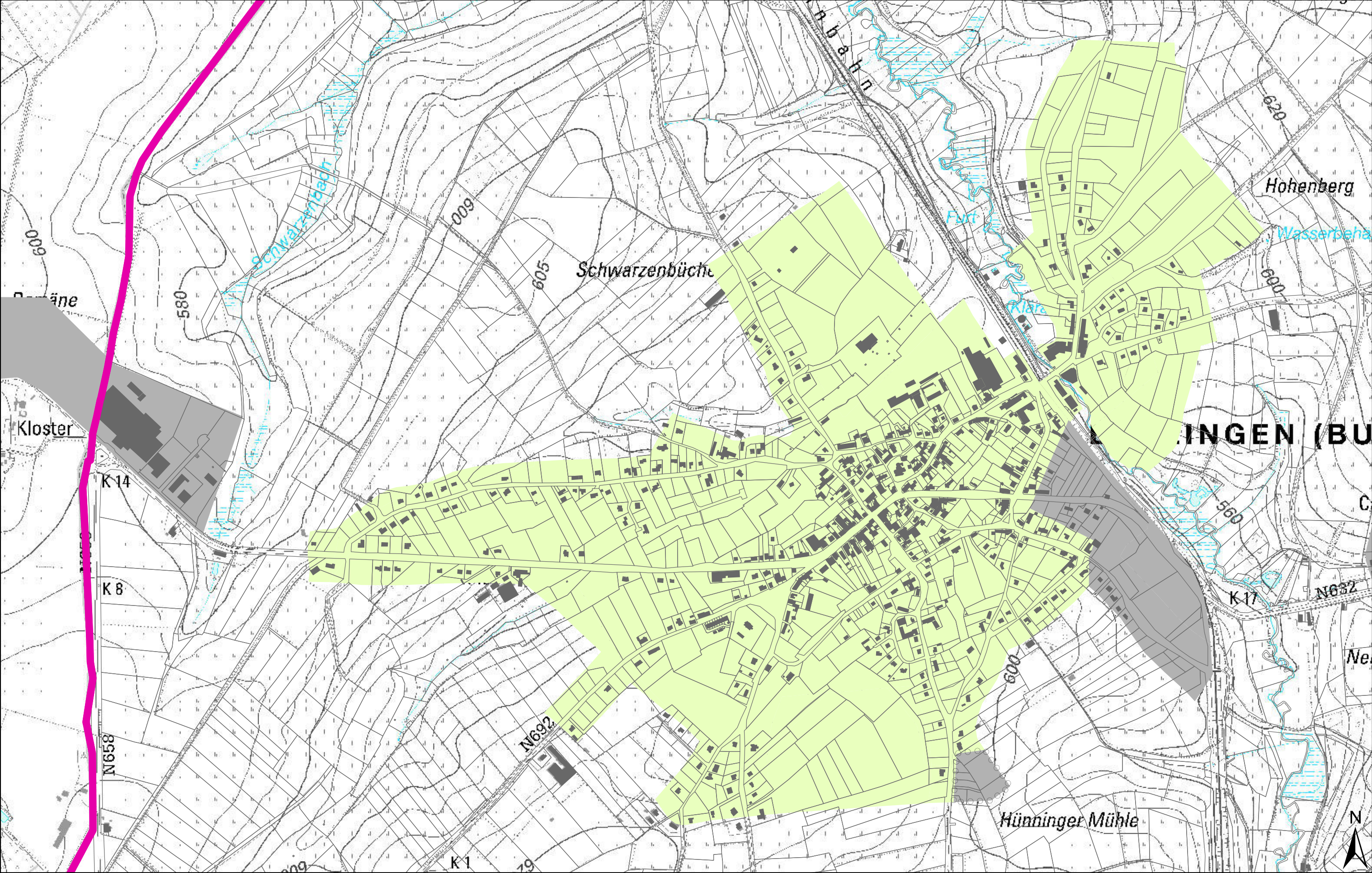




-  Gemeindegrenze
-  Kollektive Klärung
-  Autonome Klärung: Erstausweisung des Gebiets als autonome Zone durch den PASH [PASH Mosel (Ourbecken) 10/11/2005; PASH Amel (Amelbecken) 22/12/2005]
-  Autonome Zone: Erstausweisung des Gebietes als autonome Zone durch den ministeriellen Erlass vom 24.01.2013 (MB 12.02.2013)
-  Autonome Klärung: Erstausweisung des Gebiets als autonome Zone durch den PCGE / AKAP seit 13/03/1997
-  Grenze zwischen Amelbecken und Moselbecken

Buchholz



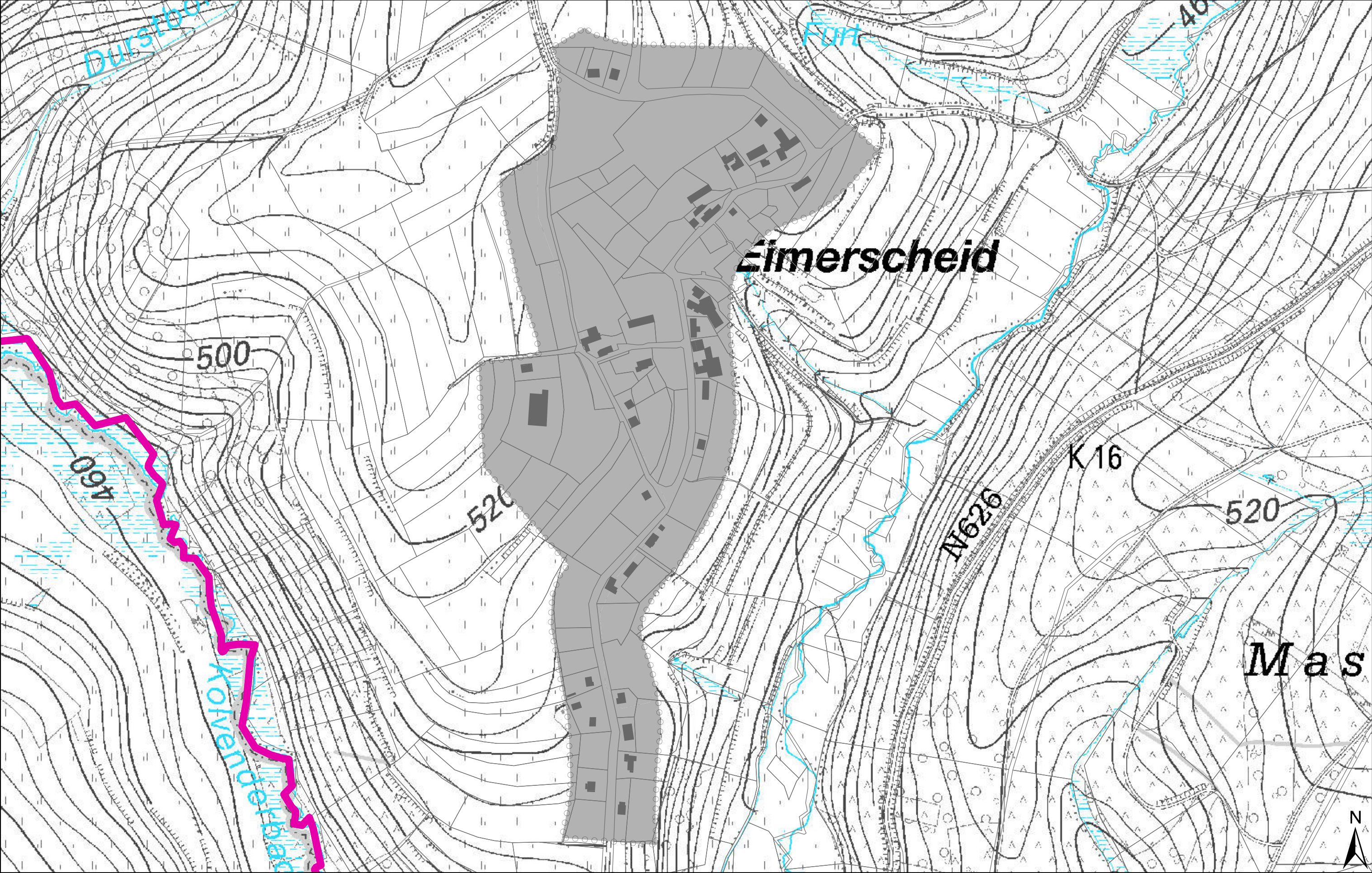








- Gemeindegrenze
- Kollektive Klärung
- Autonome Klärung: Erstausweisung des Gebiets als autonome Zone durch den PASH [PASH Mosel (Ourbecken) 10/11/2005; PASH Amel (Amelbecken) 22/12/2005]
- Autonome Zone: Erstausweisung des Gebietes als autonome Zone durch den ministeriellen Erlass vom 24.01.2013 (MB 12.02.2013)
- Autonome Klärung: Erstausweisung des Gebiets als autonome Zone durch den PCGE / AKAP seit 13/03/1997
- Grenze zwischen Amelbecken und Moselbecken

SPGE PASH Pläne vom 7. Juni 2013  
cartographie de base - (c) Institut géographique national - Bruxelles

# Büllingen

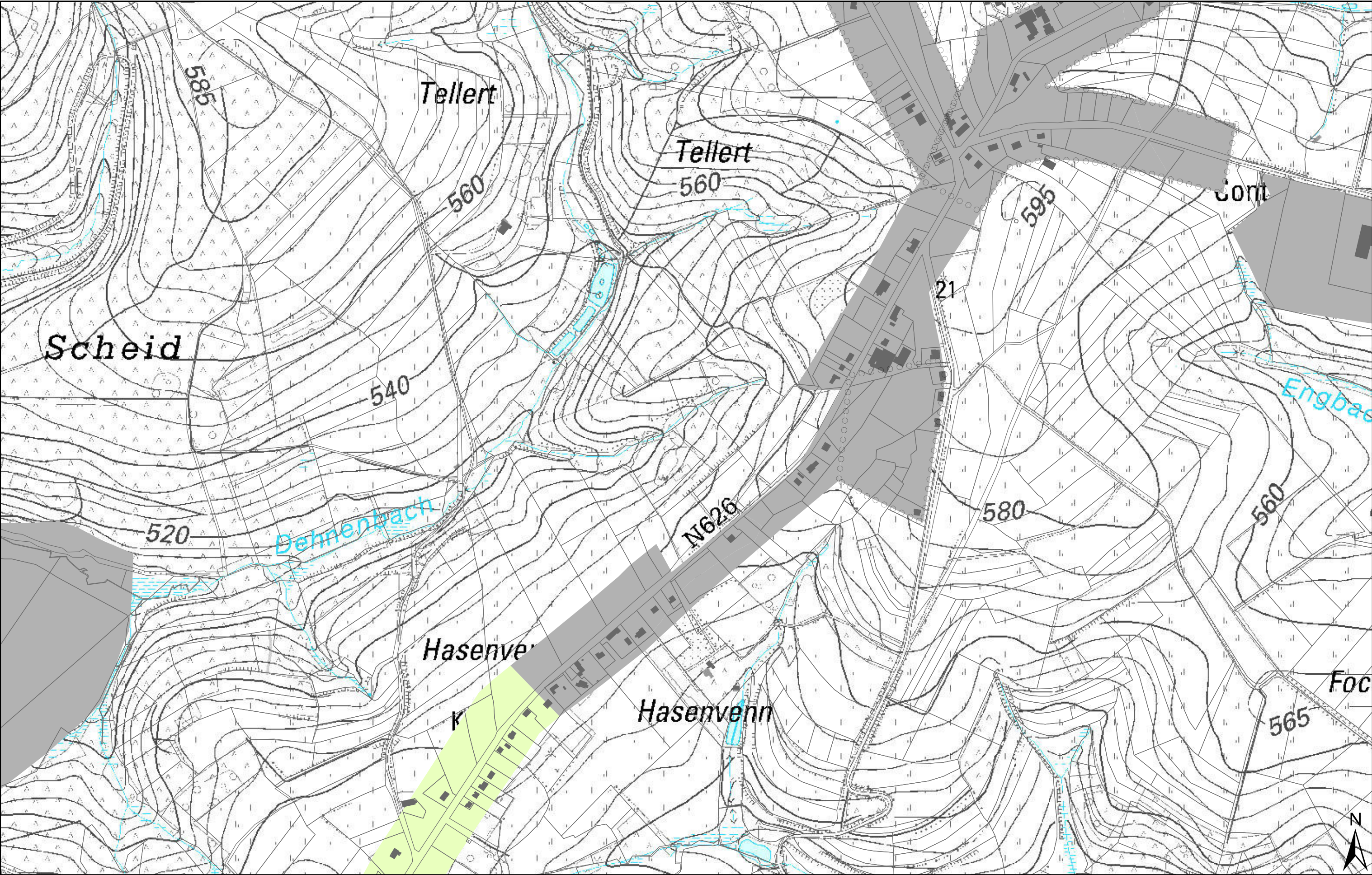










-  Gemeindegrenze
-  Kollektive Klärung
-  Autonome Klärung: Erstausweisung des Gebiets als autonome Zone durch den PASH [PASH Mosel (Ourbecken) 10/11/2005; PASH Amel (Amelbecken) 22/12/2005]
-  Autonome Zone: Erstausweisung des Gebietes als autonome Zone durch den ministeriellen Erlass vom 24.01.2013 (MB 12.02.2013)
-  Autonome Klärung: Erstausweisung des Gebiets als autonome Zone durch den PCGE / AKAP seit 13/03/1997
-  Grenze zwischen Amelbecken und Moselbecken

# Eimerscheid

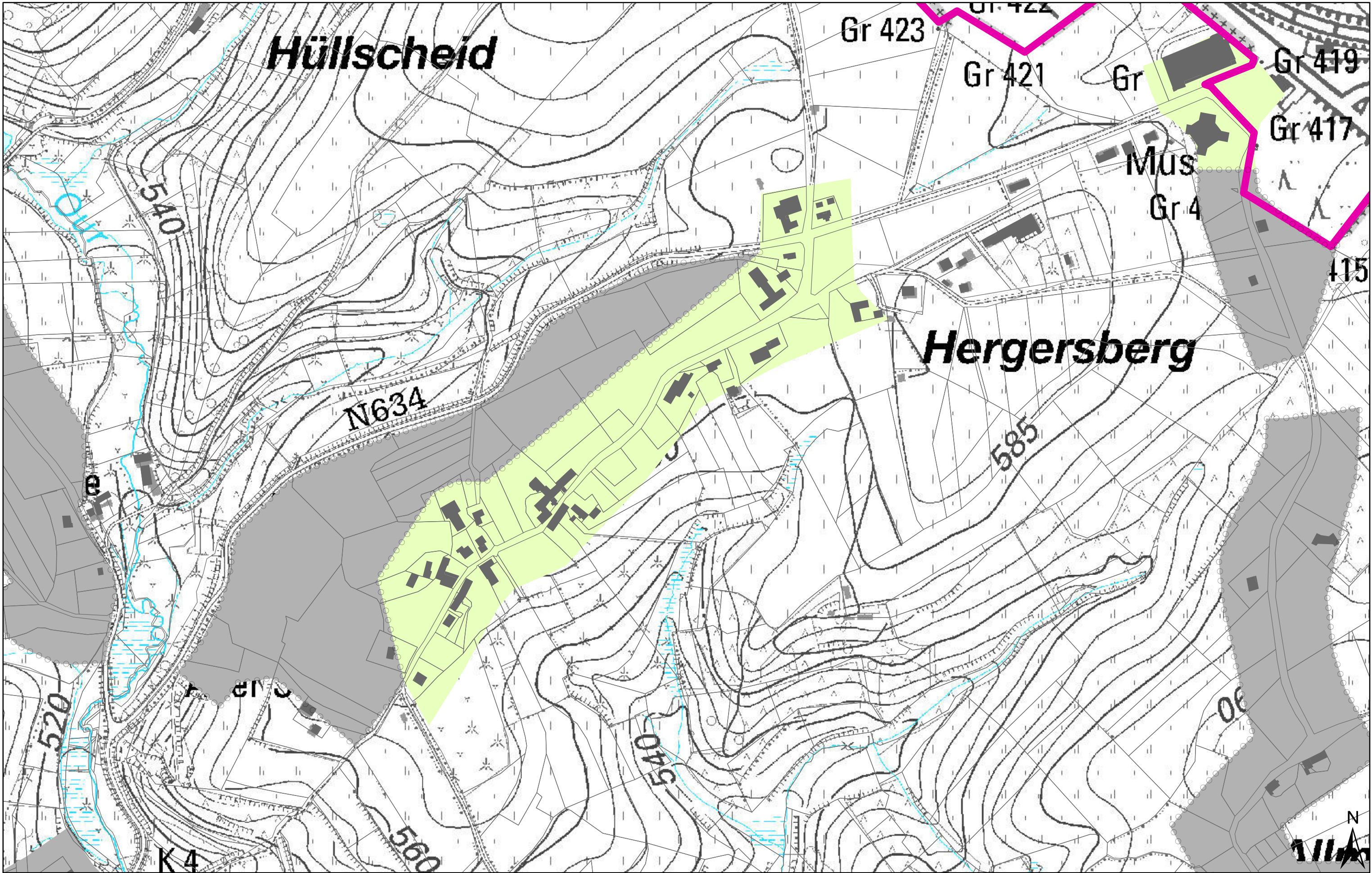




-  Gemeindegrenze
-  Kollektive Klärung
-  Autonome Klärung: Erstausweisung des Gebiets als autonome Zone durch den PASH [PASH Mosel (Ourbecken) 10/11/2005; PASH Amel (Amelbecken) 22/12/2005]
-  Autonome Zone: Erstausweisung des Gebietes als autonome Zone durch den ministeriellen Erlass vom 24.01.2013 (MB 12.02.2013)
-  Autonome Klärung: Erstausweisung des Gebiets als autonome Zone durch den PCGE / AKAP seit 13/03/1997
-  Grenze zwischen Amelbecken und Moselbecken

# Hasenvenn



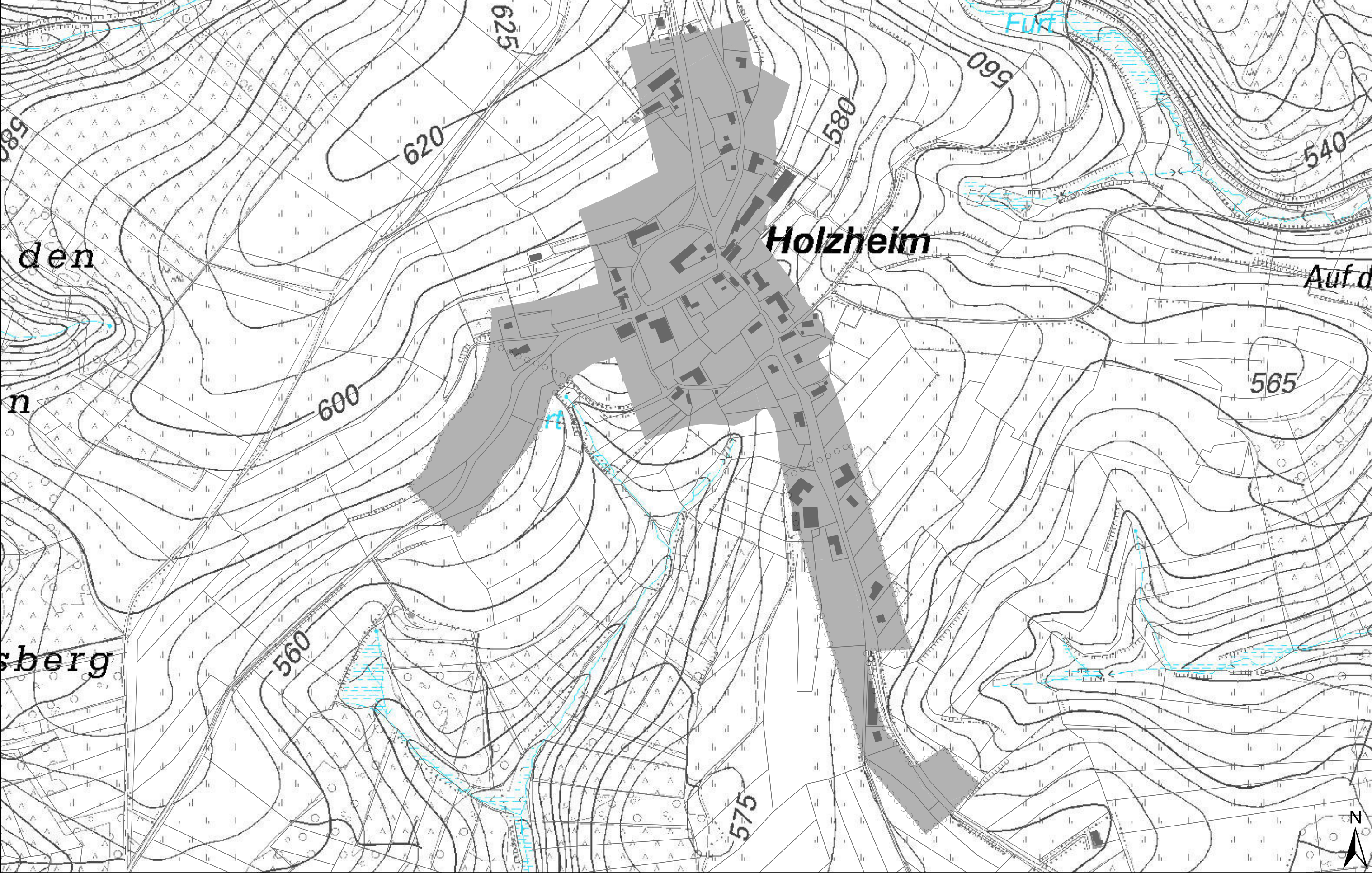


- Gemeindegrenze
- Kollektive Klärung
- Autonome Klärung: Erstausweisung des Gebiets als autonome Zone durch den PASH [PASH Mosel (Ourbecken) 10/11/2005; PASH Amel (Amelbecken) 22/12/2005]
- Autonome Zone: Erstausweisung des Gebietes als autonome Zone durch den ministeriellen Erlass vom 24.01.2013 (MB 12.02.2013)
- Autonome Klärung: Erstausweisung des Gebiets als autonome Zone durch den PCGE / AKAP seit 13/03/1997
- Grenze zwischen Amelbecken und Moselbecken







SPGE PASH Pläne vom 7. Juni 2013  
cartographie de base - (c) Institut géographique national - Bruxelles

Hergersberg



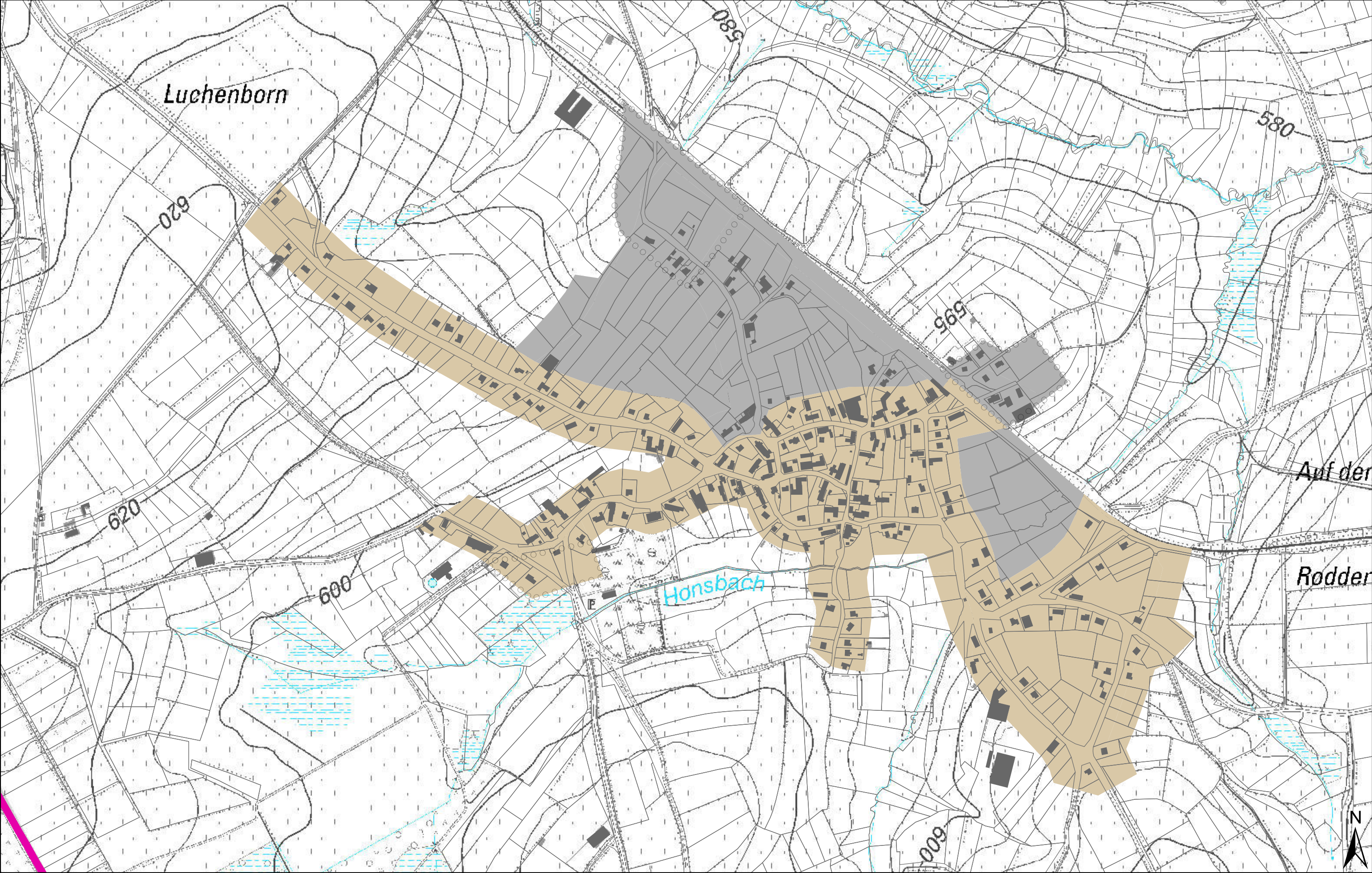








SPGE PASH Pläne vom 7. Juni 2013  
cartographie de base - (c) Institut géographique national - Bruxelles

-  Gemeindegrenze
-  Kollektive Klärung
-  Autonome Klärung: Erstaussweisung des Gebiets als autonome Zone durch den PASH [PASH Mosel (Ourbecken) 10/11/2005; PASH Amel (Amelbecken) 22/12/2005]
-  Autonome Zone: Erstaussweisung des Gebietes als autonome Zone durch den ministeriellen Erlass vom 24.01.2013 (MB 12.02.2013)
-  Autonome Klärung: Erstaussweisung des Gebiets als autonome Zone durch den PCGE / AKAP seit 13/03/1997
-  Grenze zwischen Amelbecken und Moselbecken

# Holzheim



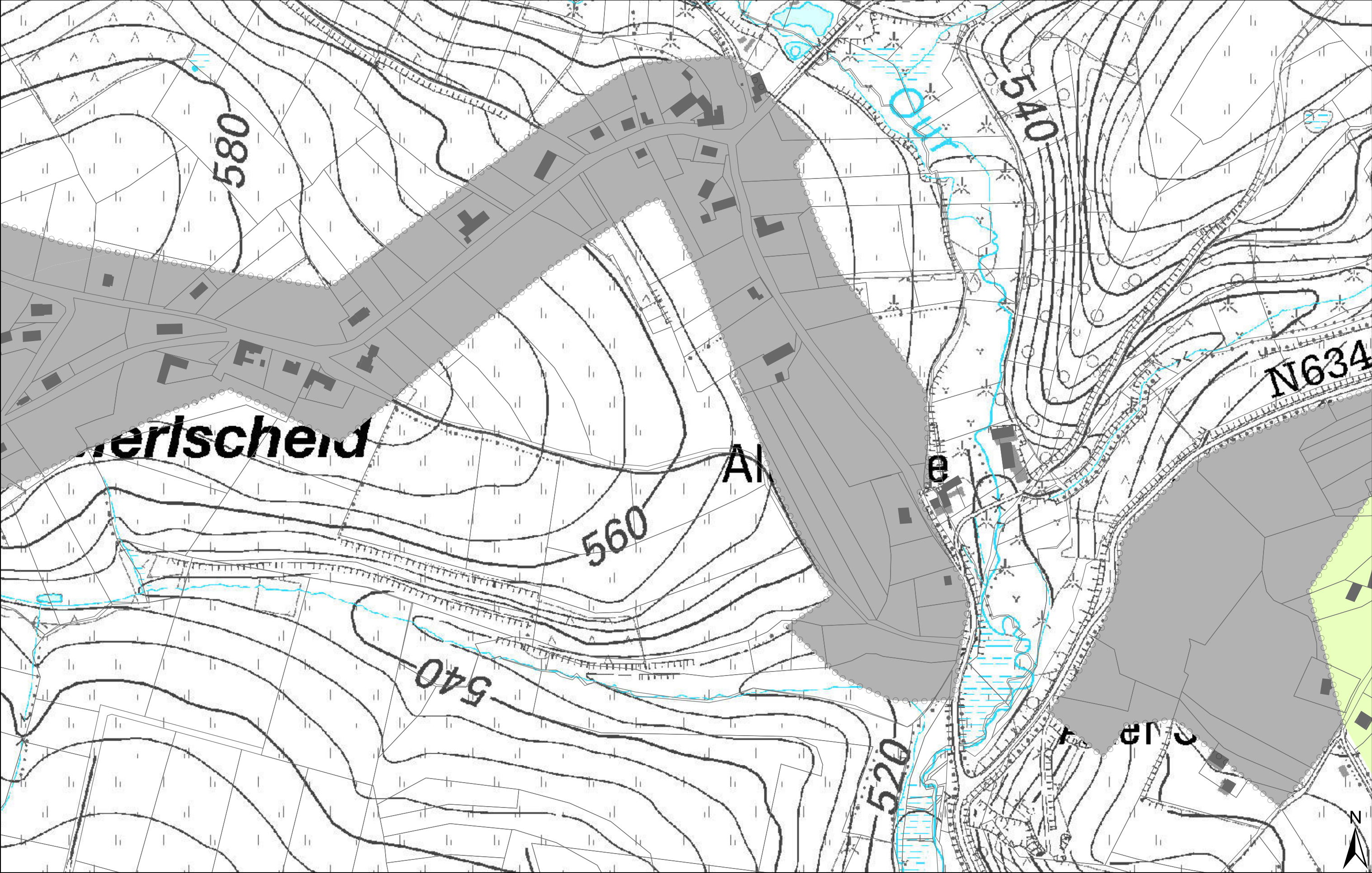








-  Gemeindegrenze
-  Kollektive Klärung
-  Autonome Klärung: Erstausweisung des Gebiets als autonome Zone durch den PASH [PASH Mosel (Ourbecken) 10/11/2005; PASH Amel (Amelbecken) 22/12/2005]
-  Autonome Zone: Erstausweisung des Gebietes als autonome Zone durch den ministeriellen Erlass vom 24.01.2013 (MB 12.02.2013)
-  Autonome Klärung: Erstausweisung des Gebiets als autonome Zone durch den PCGE / AKAP seit 13/03/1997
-  Grenze zwischen Amelbecken und Moselbecken

SPGE PASH Pläne vom 7. Juni 2013  
cartographie de base - (c) Institut géographique national - Bruxelles

# Honsfeld

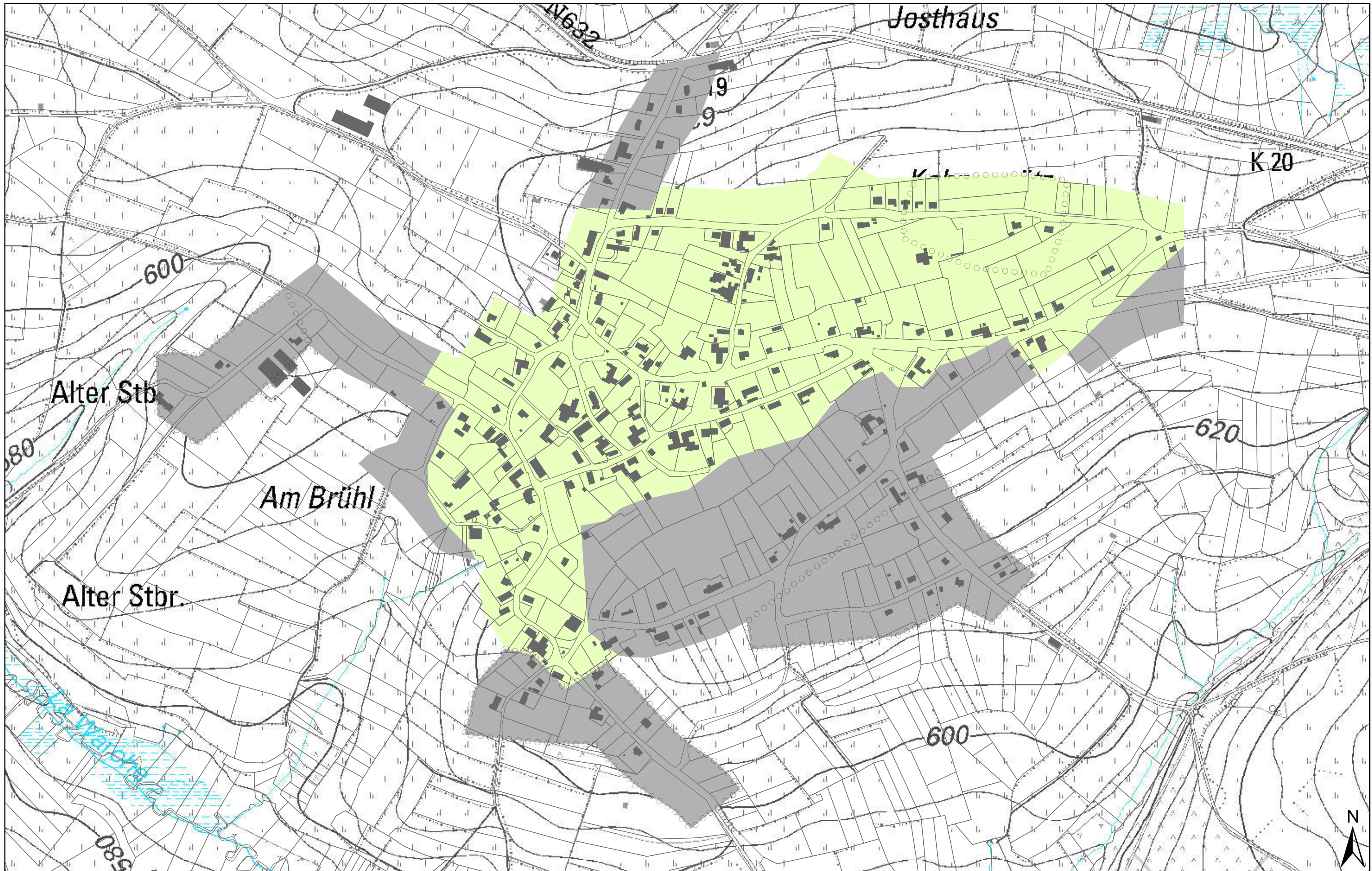










-  Gemeindegrenze
-  Kollektive Klärung
-  Autonome Klärung: Erstausweisung des Gebiets als autonome Zone durch den PASH [PASH Mosel (Ourbecken) 10/11/2005; PASH Amel (Amelbecken) 22/12/2005]
-  Autonome Zone: Erstausweisung des Gebietes als autonome Zone durch den ministeriellen Erlass vom 24.01.2013 (MB 12.02.2013)
-  Autonome Klärung: Erstausweisung des Gebiets als autonome Zone durch den PCGE / AKAP seit 13/03/1997
-  Grenze zwischen Amelbecken und Moselbecken

# Hülscheid



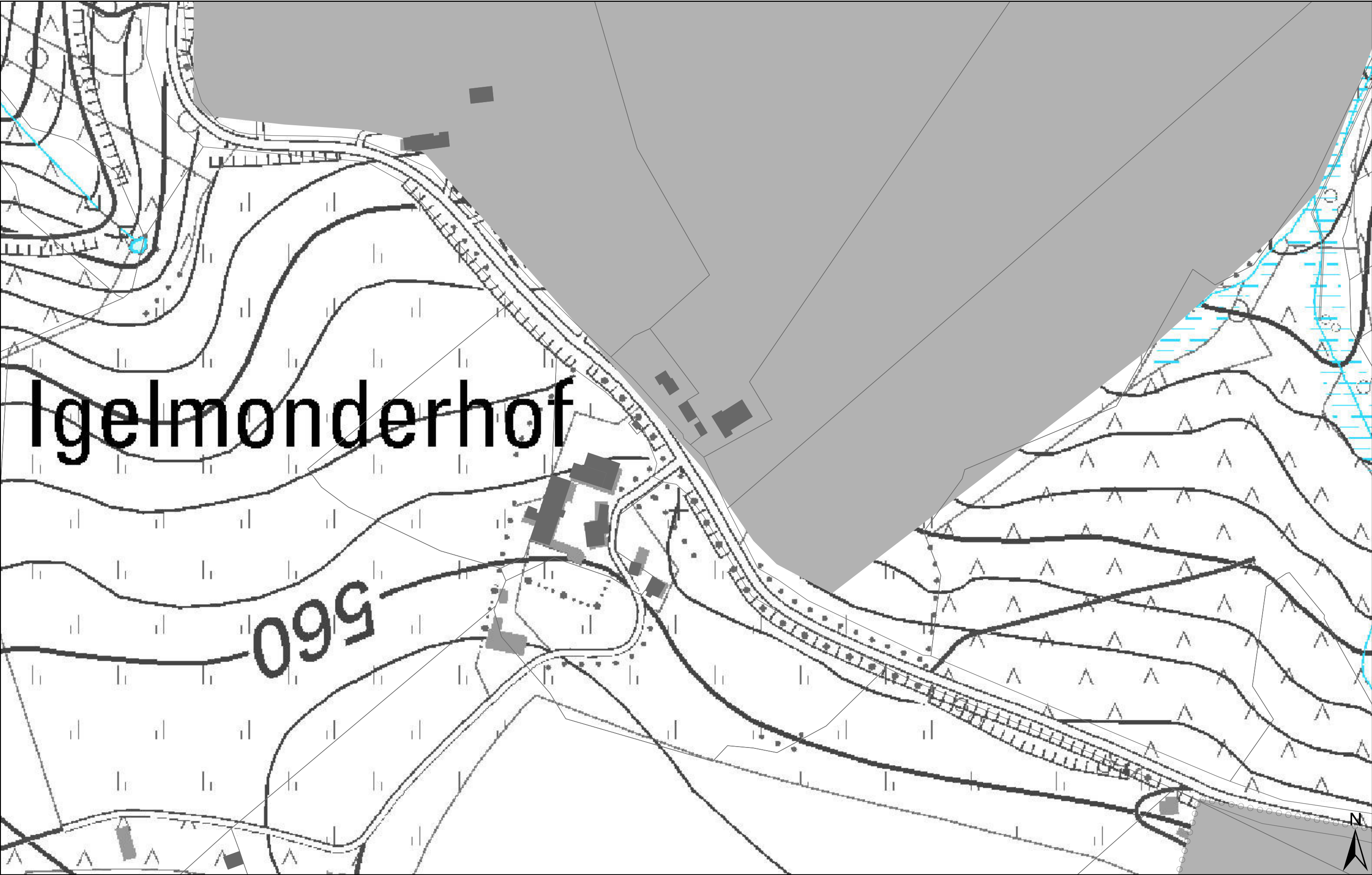








-  Gemeindegrenze
-  Kollektive Klärung
-  Autonome Klärung: Erstausweisung des Gebiets als autonome Zone durch den PASH [PASH Mosel (Ourbecken) 10/11/2005; PASH Amel (Amelbecken) 22/12/2005]
-  Autonome Zone: Erstausweisung des Gebietes als autonome Zone durch den ministeriellen Erlass vom 24.01.2013 (MB 12.02.2013)
-  Autonome Klärung: Erstausweisung des Gebiets als autonome Zone durch den PCGE / AKAP seit 13/03/1997
-  Grenze zwischen Amelbecken und Moselbecken

SPGE PASH Pläne vom 7. Juni 2013  
cartographie de base - (c) Institut géographique national - Bruxelles

Hünningen



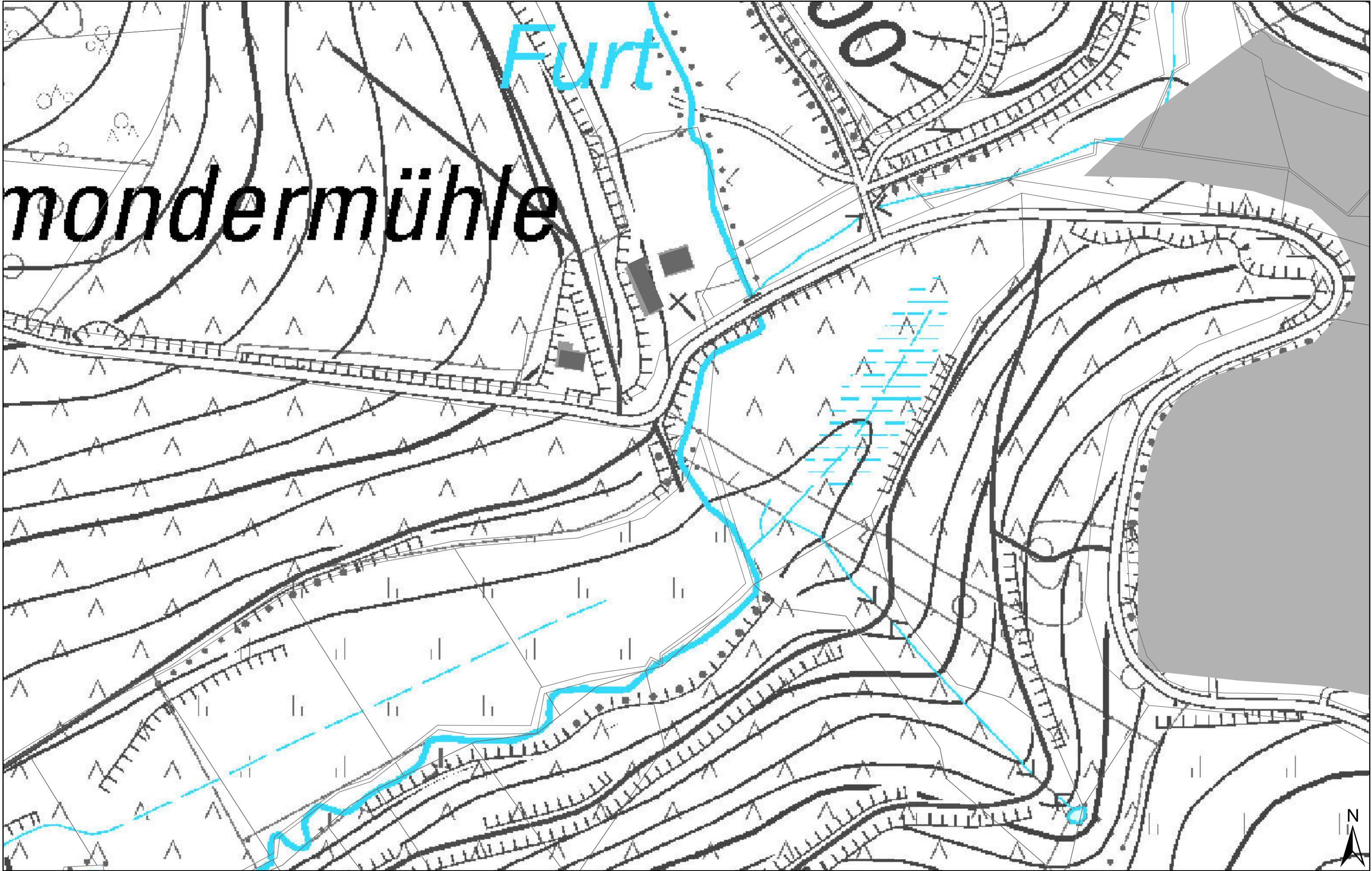








-  Gemeindegrenze
-  Kollektive Klärung
-  Autonome Klärung: Erstausweisung des Gebiets als autonome Zone durch den PASH [PASH Mosel (Ourbecken) 10/11/2005; PASH Amel (Amelbecken) 22/12/2005]
-  Autonome Zone: Erstausweisung des Gebietes als autonome Zone durch den ministeriellen Erlass vom 24.01.2013 (MB 12.02.2013)
-  Autonome Klärung: Erstausweisung des Gebiets als autonome Zone durch den PCGE / AKAP seit 13/03/1997
-  Grenze zwischen Amelbecken und Moselbecken

SPGE PASH Pläne vom 7. Juni 2013  
cartographie de base - (c) Institut géographique national - Bruxelles

Igelmonderhof

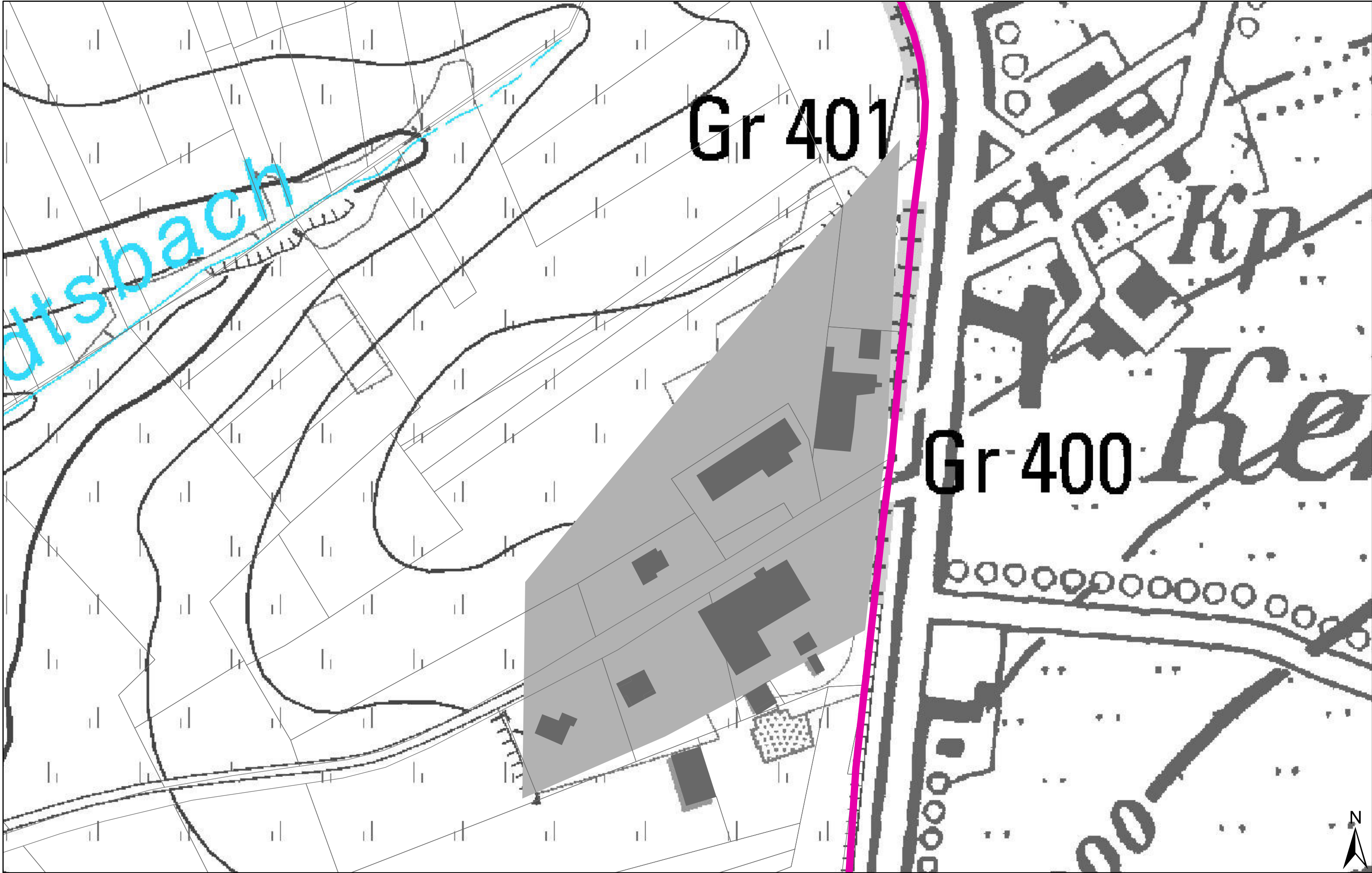










-  Gemeindegrenze
-  Kollektive Klärung
-  Autonome Klärung: Erstausweisung des Gebiets als autonome Zone durch den PASH [PASH Mosel (Ourbecken) 10/11/2005; PASH Amel (Amelbecken) 22/12/2005]
-  Autonome Zone: Erstausweisung des Gebietes als autonome Zone durch den ministeriellen Erlass vom 24.01.2013 (MB 12.02.2013)
-  Autonome Klärung: Erstausweisung des Gebiets als autonome Zone durch den PCGE / AKAP seit 13/03/1997
-  Grenze zwischen Amelbecken und Moselbecken

# Igelmondermühle



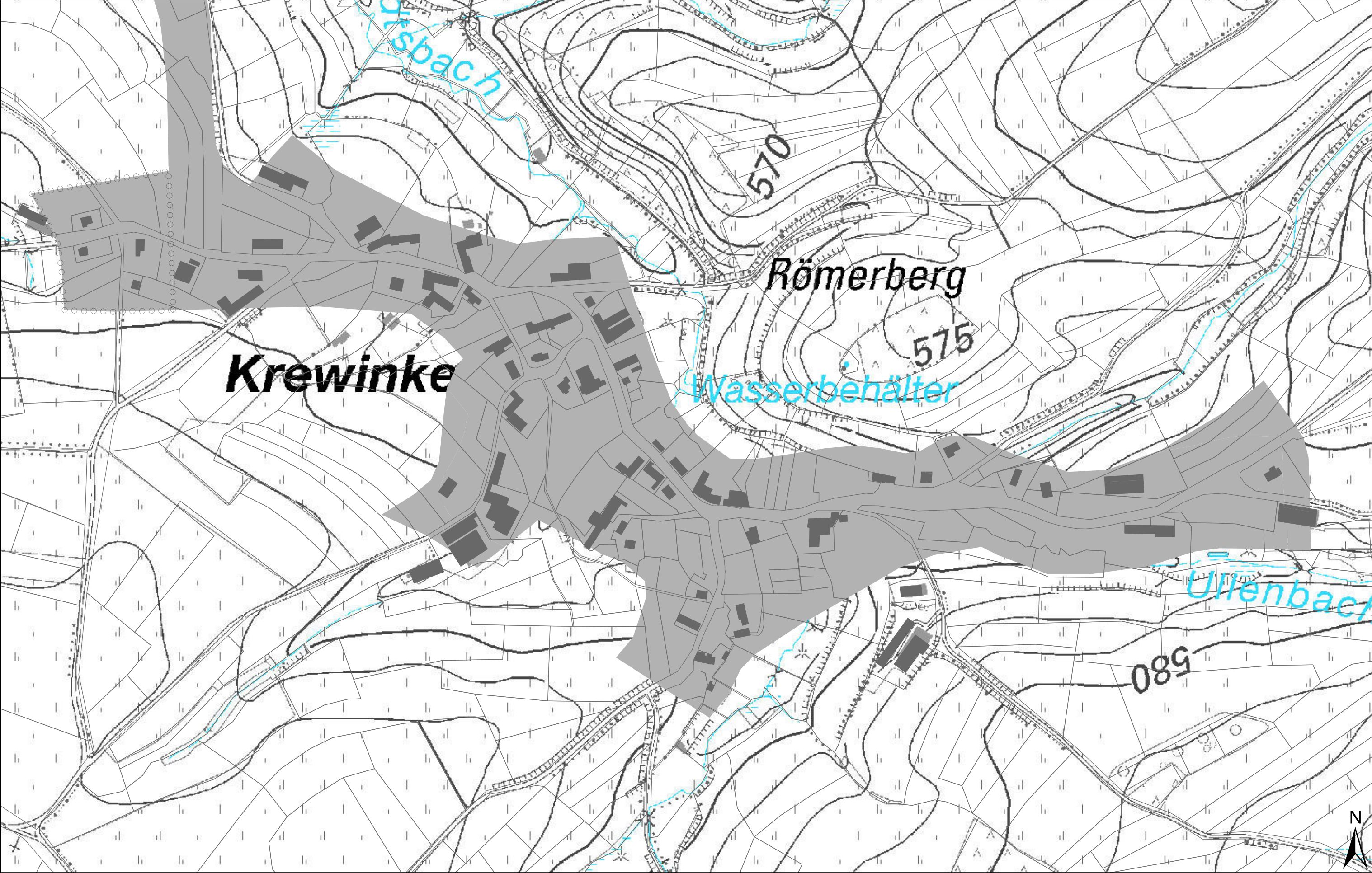








-  Gemeindegrenze
-  Kollektive Klärung
-  Autonome Klärung: Erstausweisung des Gebiets als autonome Zone durch den PASH [PASH Mosel (Ourbecken) 10/11/2005; PASH Amel (Amelbecken) 22/12/2005]
-  Autonome Zone: Erstausweisung des Gebietes als autonome Zone durch den ministeriellen Erlass vom 24.01.2013 (MB 12.02.2013)
-  Autonome Klärung: Erstausweisung des Gebiets als autonome Zone durch den PCGE / AKAP seit 13/03/1997
-  Grenze zwischen Amelbecken und Moselbecken

SPGE PASH Pläne vom 7. Juni 2013  
cartographie de base - (c) Institut géographique national - Bruxelles

Kehr

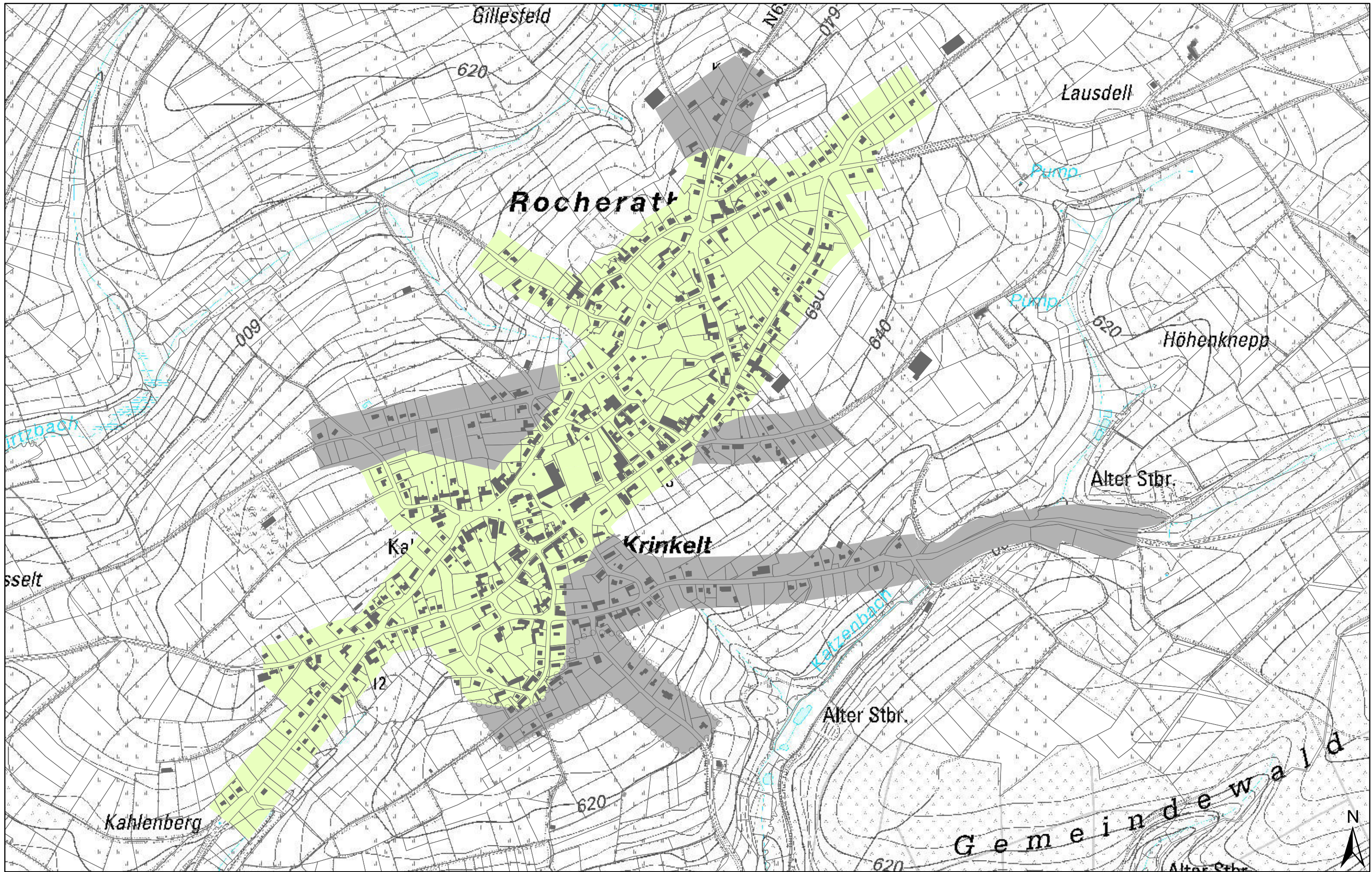










-  Gemeindegrenze
-  Kollektive Klärung
-  Autonome Klärung: Erstausweisung des Gebiets als autonome Zone durch den PASH [PASH Mosel (Ourbecken) 10/11/2005; PASH Amel (Amelbecken) 22/12/2005]
-  Autonome Zone: Erstausweisung des Gebietes als autonome Zone durch den ministeriellen Erlass vom 24.01.2013 (MB 12.02.2013)
-  Autonome Klärung: Erstausweisung des Gebiets als autonome Zone durch den PCGE / AKAP seit 13/03/1997
-  Grenze zwischen Amelbecken und Moselbecken

# Krewinkel

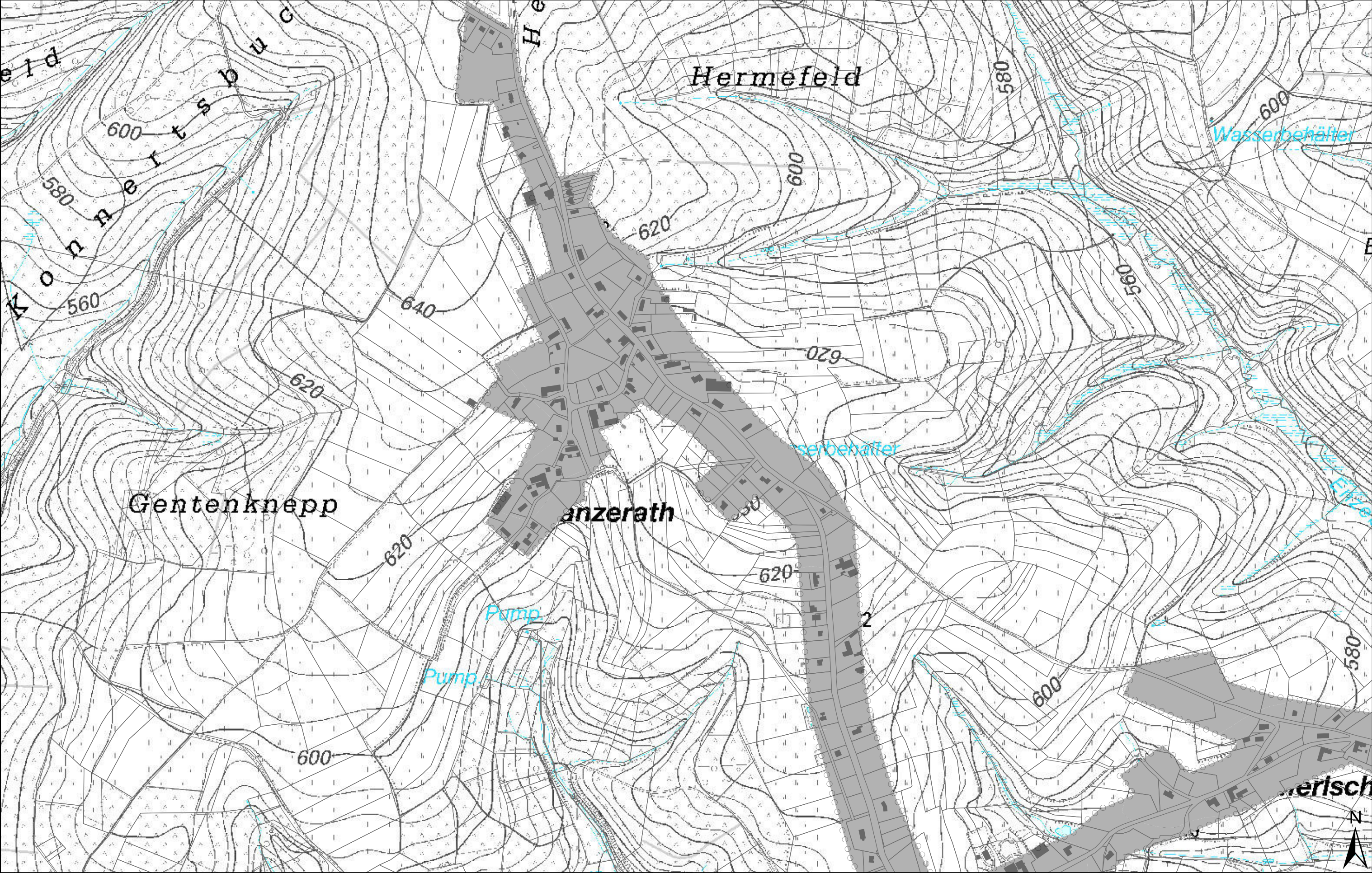










-  Gemeindegrenze
-  Kollektive Klärung
-  Autonome Klärung: Erstausweisung des Gebiets als autonome Zone durch den PASH [PASH Mosel (Ourbecken) 10/11/2005; PASH Amel (Amelbecken) 22/12/2005]
-  Autonome Zone: Erstausweisung des Gebietes als autonome Zone durch den ministeriellen Erlass vom 24.01.2013 (MB 12.02.2013)
-  Autonome Klärung: Erstausweisung des Gebiets als autonome Zone durch den PCGE / AKAP seit 13/03/1997
-  Grenze zwischen Amelbecken und Moselbecken

## Rocherath-Krinkelt



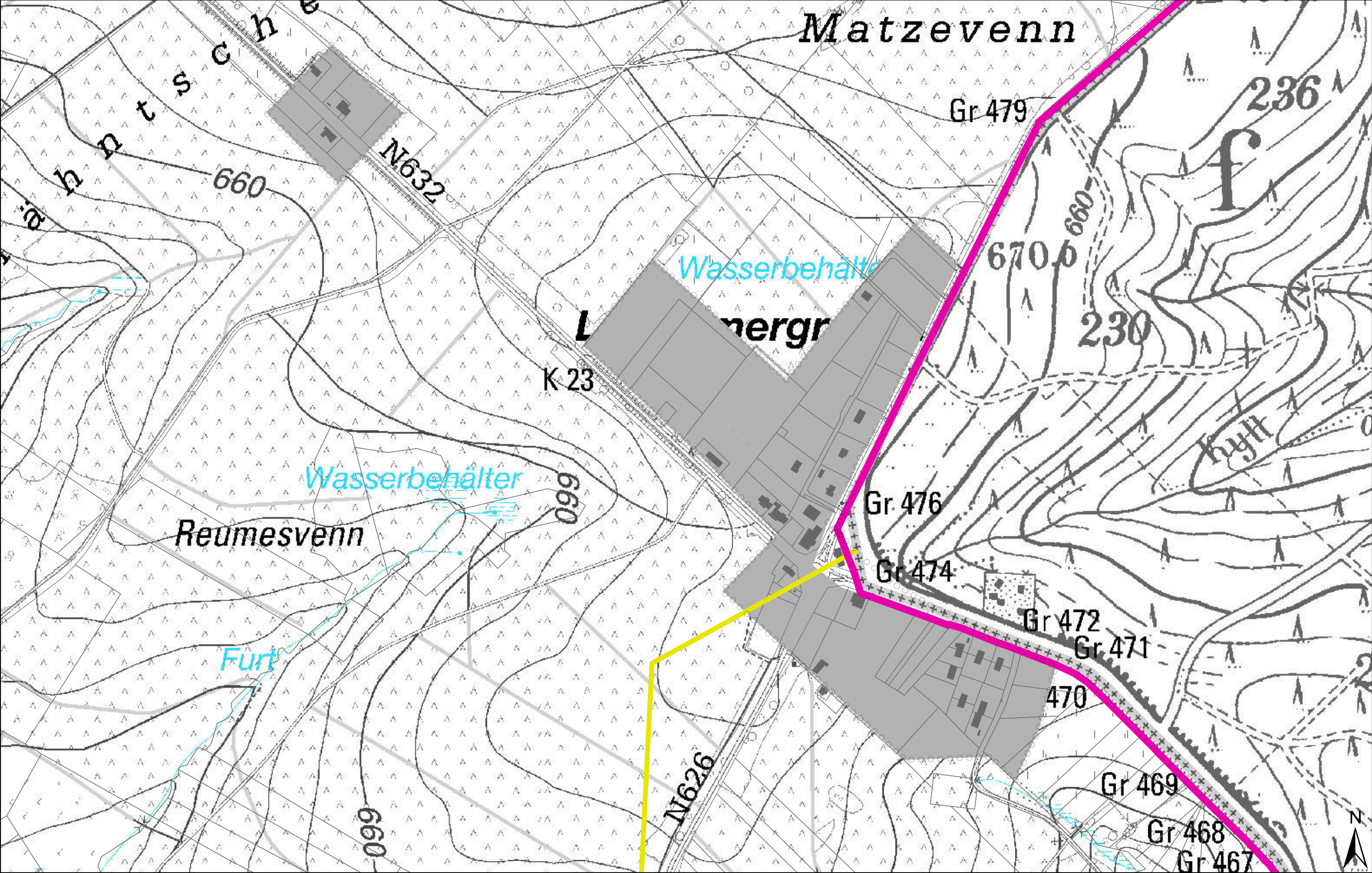


-  Gemeindegrenze
-  Kollektive Klärung
-  Autonome Klärung: Erstausweisung des Gebiets als autonome Zone durch den PASH [PASH Mosel (Ourbecken) 10/11/2005; PASH Amel (Amelbecken) 22/12/2005]
-  Autonome Zone: Erstausweisung des Gebietes als autonome Zone durch den ministeriellen Erlass vom 24.01.2013 (MB 12.02.2013)
-  Autonome Klärung: Erstausweisung des Gebiets als autonome Zone durch den PCGE / AKAP seit 13/03/1997
-  Grenze zwischen Amelbecken und Moselbecken

SPGE PASH Pläne vom 7. Juni 2013  
cartographie de base - (c) Institut géographique national - Bruxelles

# Lanzerath

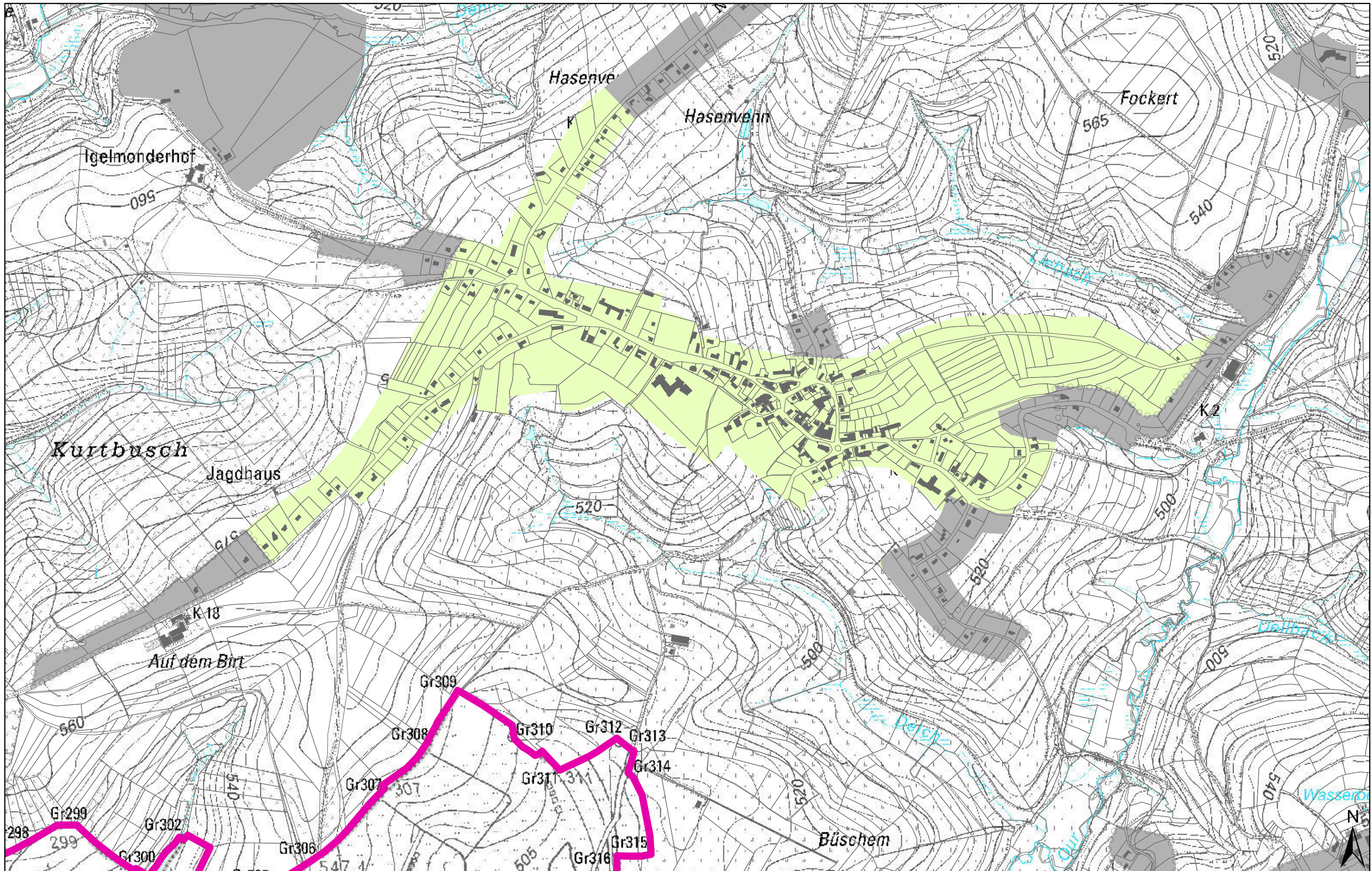




- Gemeindegrenze
- Kollektive Klärung
- Autonome Klärung: Erstausweisung des Gebiets als autonome Zone durch den PASH [PASH Mosel (Ourbecken) 10/11/2005; PASH Amel (Amelbecken) 22/12/2005]
- Autonome Zone: Erstausweisung des Gebietes als autonome Zone durch den ministeriellen Erlass vom 24.01.2013 (MB 12.02.2013)
- Autonome Klärung: Erstausweisung des Gebiets als autonome Zone durch den PCGE / AKAP seit 13/03/1997
- Grenze zwischen Amelbecken und Moselbecken

Losheimergraben



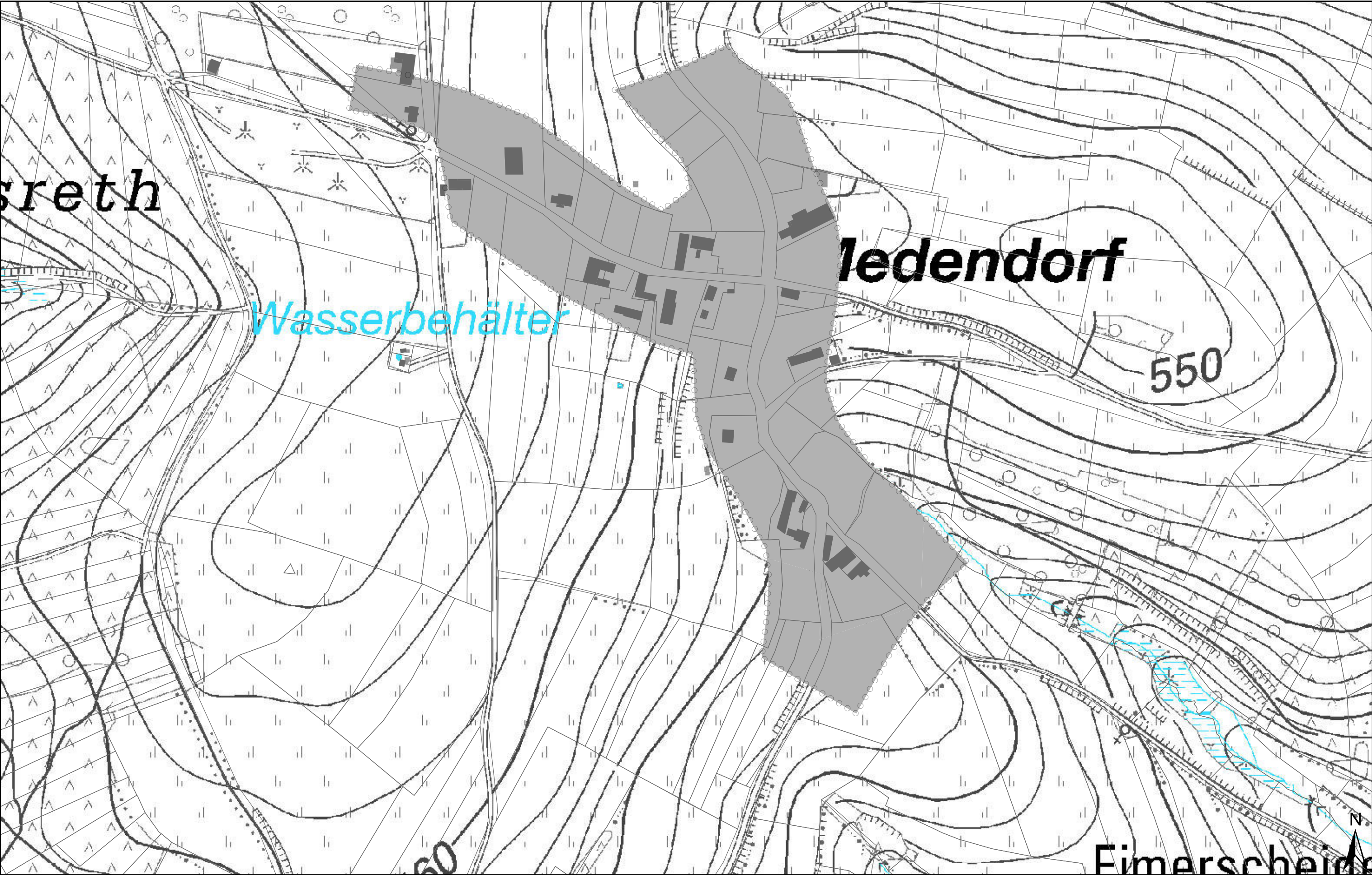








- Gemeindegrenze
- Kollektive Klärung
- Autonome Klärung: Erstausweisung des Gebiets als autonome Zone durch den PASH [PASH Mosel (Ourbecken) 10/11/2005; PASH Amel (Amelbecken) 22/12/2005]
- Autonome Zone: Erstausweisung des Gebietes als autonome Zone durch den ministeriellen Erlass vom 24.01.2013 (MB 12.02.2013)
- Autonome Klärung: Erstausweisung des Gebiets als autonome Zone durch den PCGE / AKAP seit 13/03/1997
- Grenze zwischen Amelbecken und Moselbecken

SPGE PASH Pläne vom 7. Juni 2013  
cartographie de base - (c) Institut géographique national - Bruxelles

Manderfeld



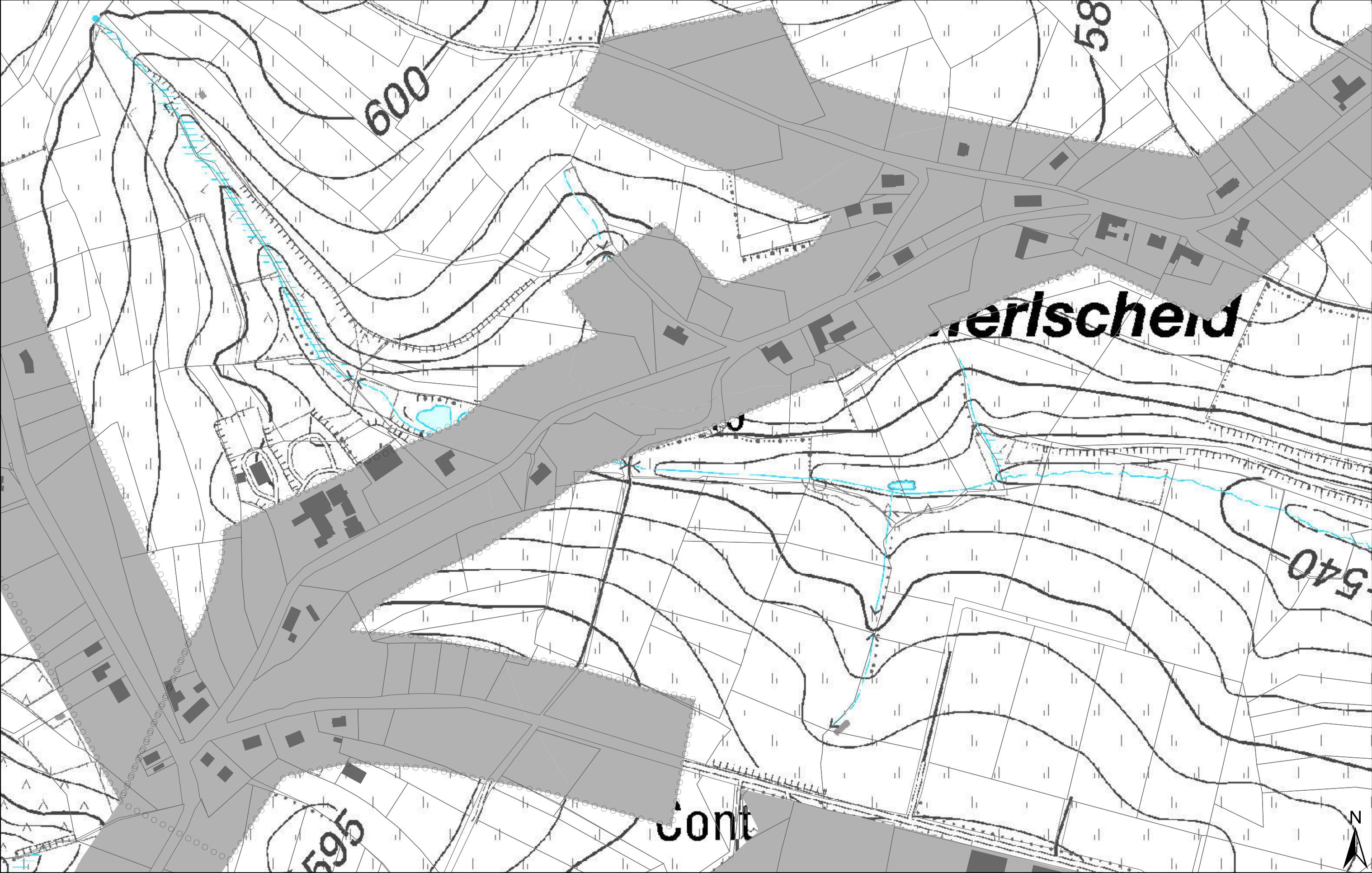








-  Gemeindegrenze
-  Kollektive Klärung
-  Autonome Klärung: Erstausweisung des Gebiets als autonome Zone durch den PASH [PASH Mosel (Ourbecken) 10/11/2005; PASH Amel (Amelbecken) 22/12/2005]
-  Autonome Zone: Erstausweisung des Gebietes als autonome Zone durch den ministeriellen Erlass vom 24.01.2013 (MB 12.02.2013)
-  Autonome Klärung: Erstausweisung des Gebiets als autonome Zone durch den PCGE / AKAP seit 13/03/1997
-  Grenze zwischen Amelbecken und Moselbecken

# Medendorf

SPGE PASH Pläne vom 7. Juni 2013  
cartographie de base - (c) Institut géographique national - Bruxelles

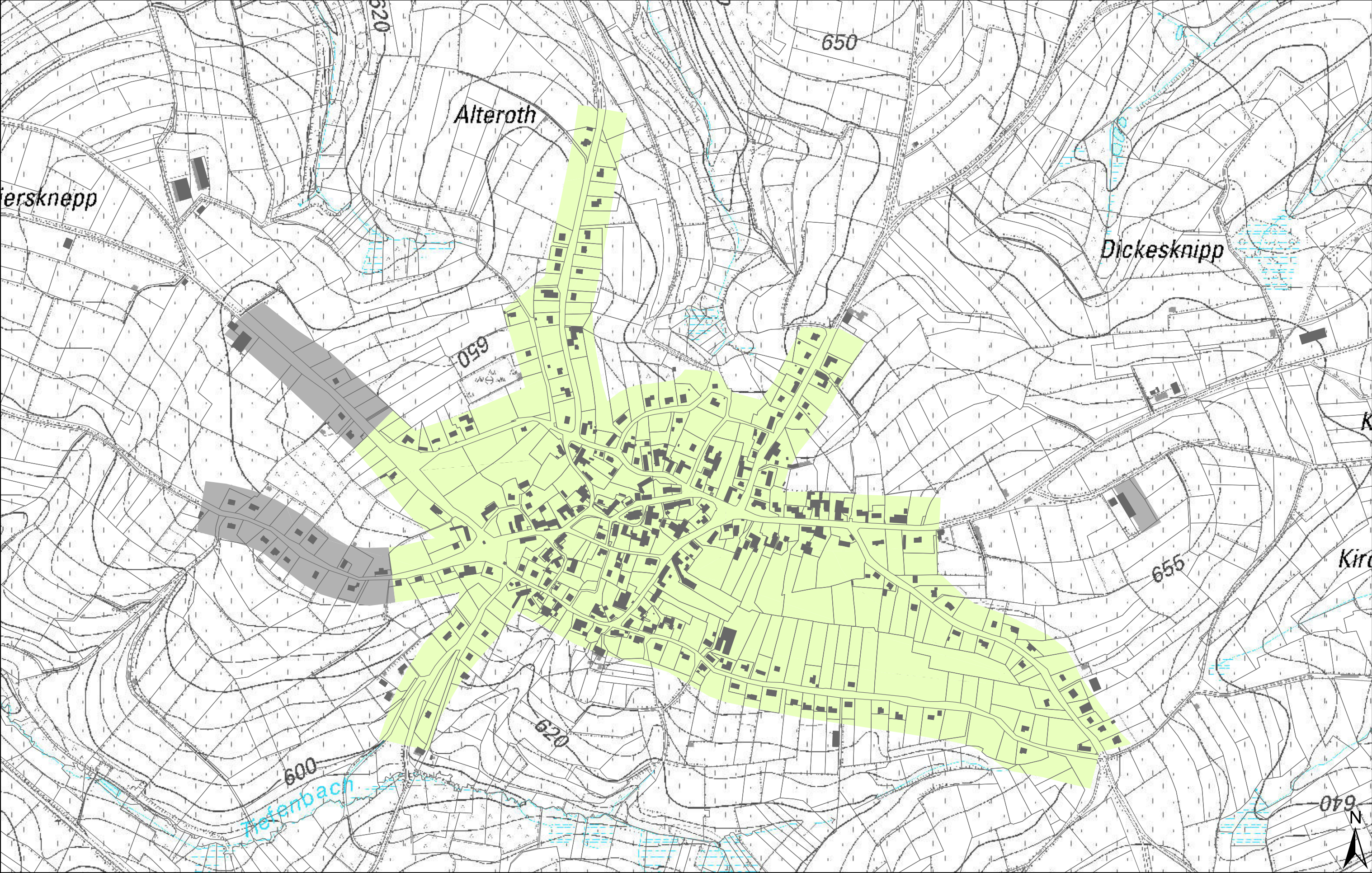










-  Gemeindegrenze
-  Kollektive Klärung
-  Autonome Klärung: Erstausweisung des Gebiets als autonome Zone durch den PASH [PASH Mosel (Ourbecken) 10/11/2005; PASH Amel (Amelbecken) 22/12/2005]
-  Autonome Zone: Erstausweisung des Gebietes als autonome Zone durch den ministeriellen Erlass vom 24.01.2013 (MB 12.02.2013)
-  Autonome Klärung: Erstausweisung des Gebiets als autonome Zone durch den PCGE / AKAP seit 13/03/1997
-  Grenze zwischen Amelbecken und Moselbecken

# Merlscheid

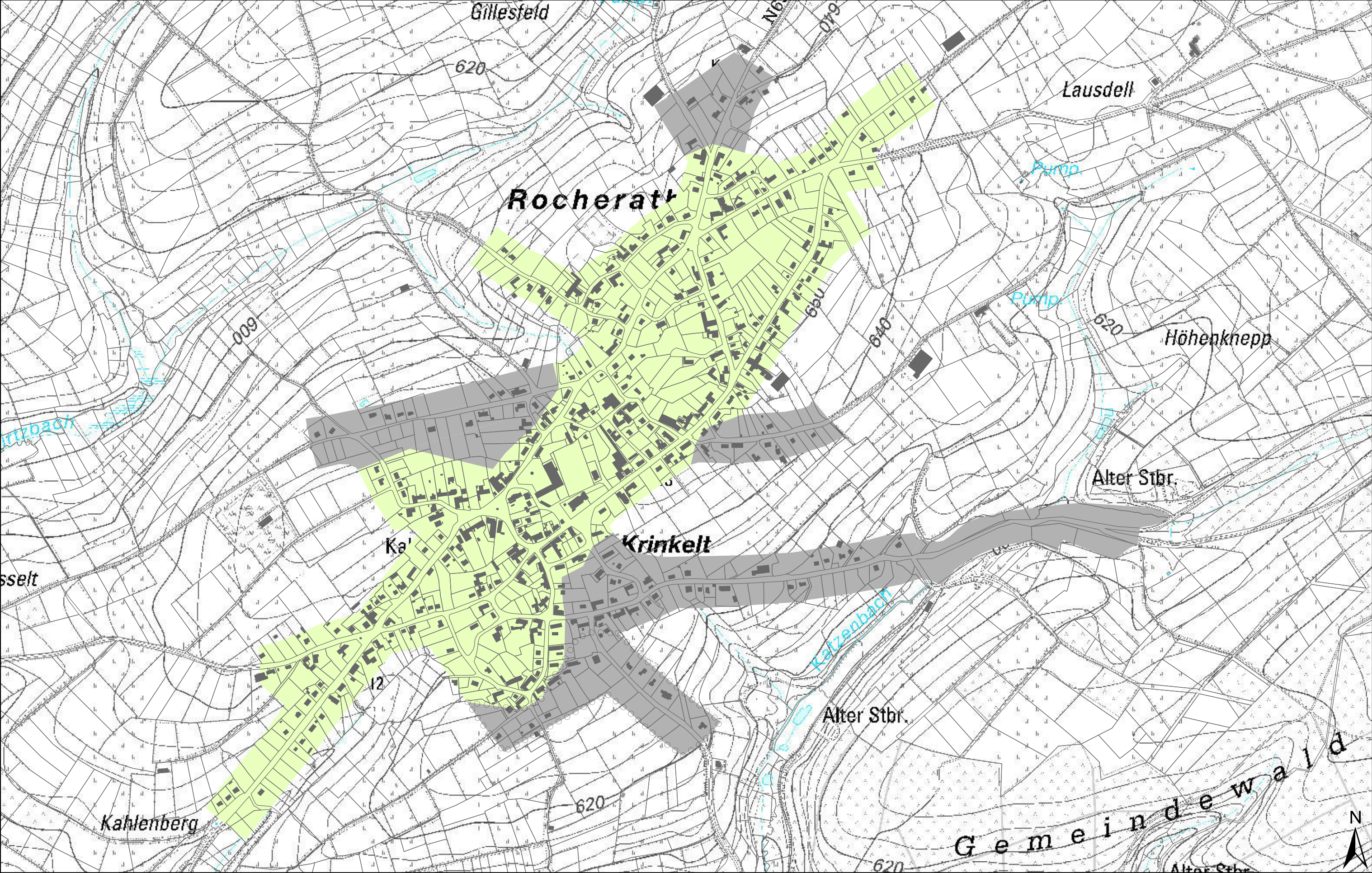




-  Gemeindegrenze
-  Kollektive Klärung
-  Autonome Klärung: Erstausweisung des Gebiets als autonome Zone durch den PASH [PASH Mosel (Ourbecken) 10/11/2005; PASH Amel (Amelbecken) 22/12/2005]
-  Autonome Zone: Erstausweisung des Gebietes als autonome Zone durch den ministeriellen Erlass vom 24.01.2013 (MB 12.02.2013)
-  Autonome Klärung: Erstausweisung des Gebiets als autonome Zone durch den PCGE / AKAP seit 13/03/1997
-  Grenze zwischen Amelbecken und Moselbecken

# Mürringen

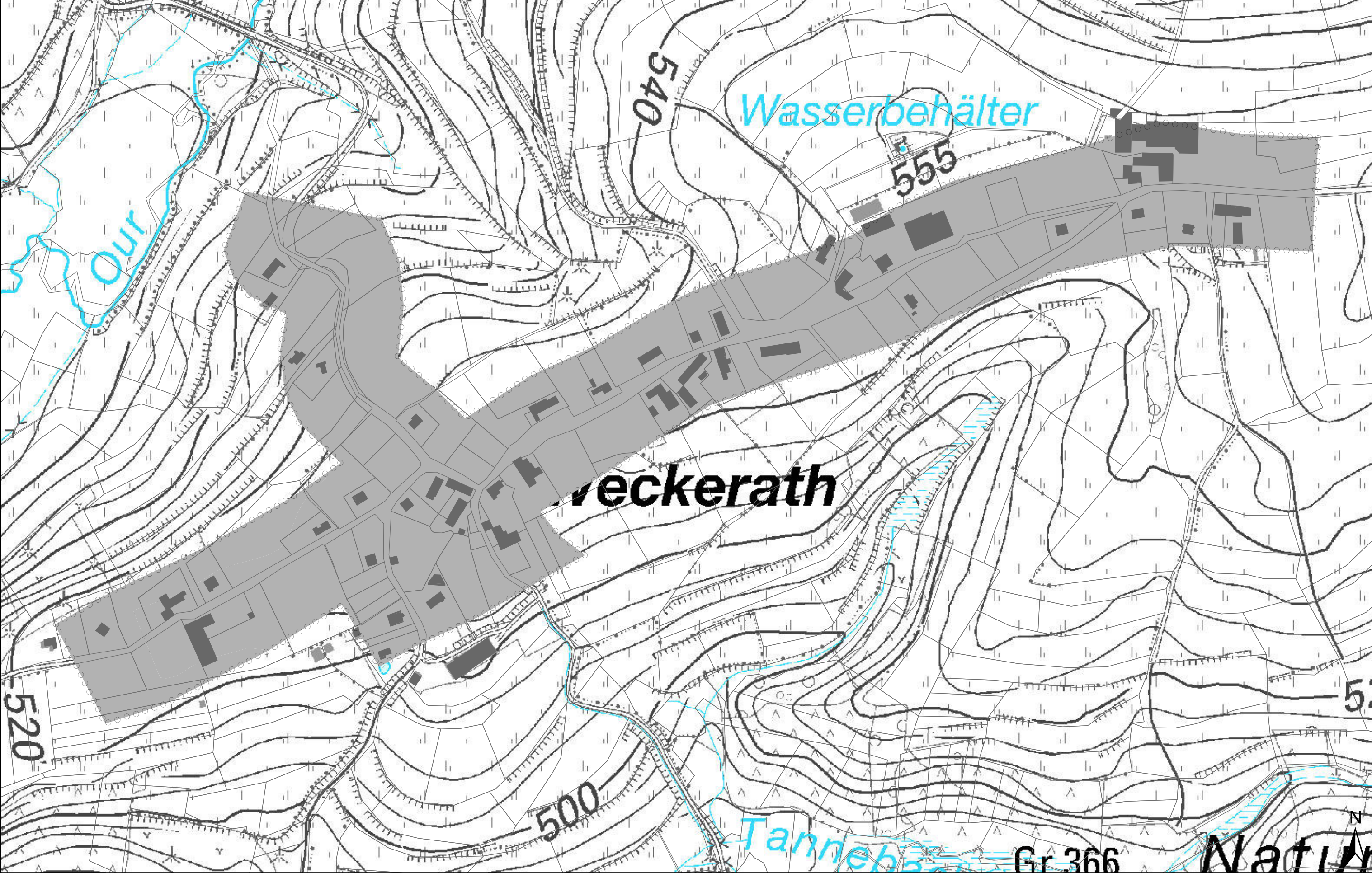




- Gemeindegrenze
- Kollektive Klärung
- Autonome Klärung: Erstausweisung des Gebiets als autonome Zone durch den PASH [PASH Mosel (Ourbecken) 10/11/2005; PASH Amel (Amelbecken) 22/12/2005]
- Autonome Zone: Erstausweisung des Gebietes als autonome Zone durch den ministeriellen Erlass vom 24.01.2013 (MB 12.02.2013)
- Autonome Klärung: Erstausweisung des Gebiets als autonome Zone durch den PCGE / AKAP seit 13/03/1997
- Grenze zwischen Amelbecken und Moselbecken

# Rocherath-Krinkelt

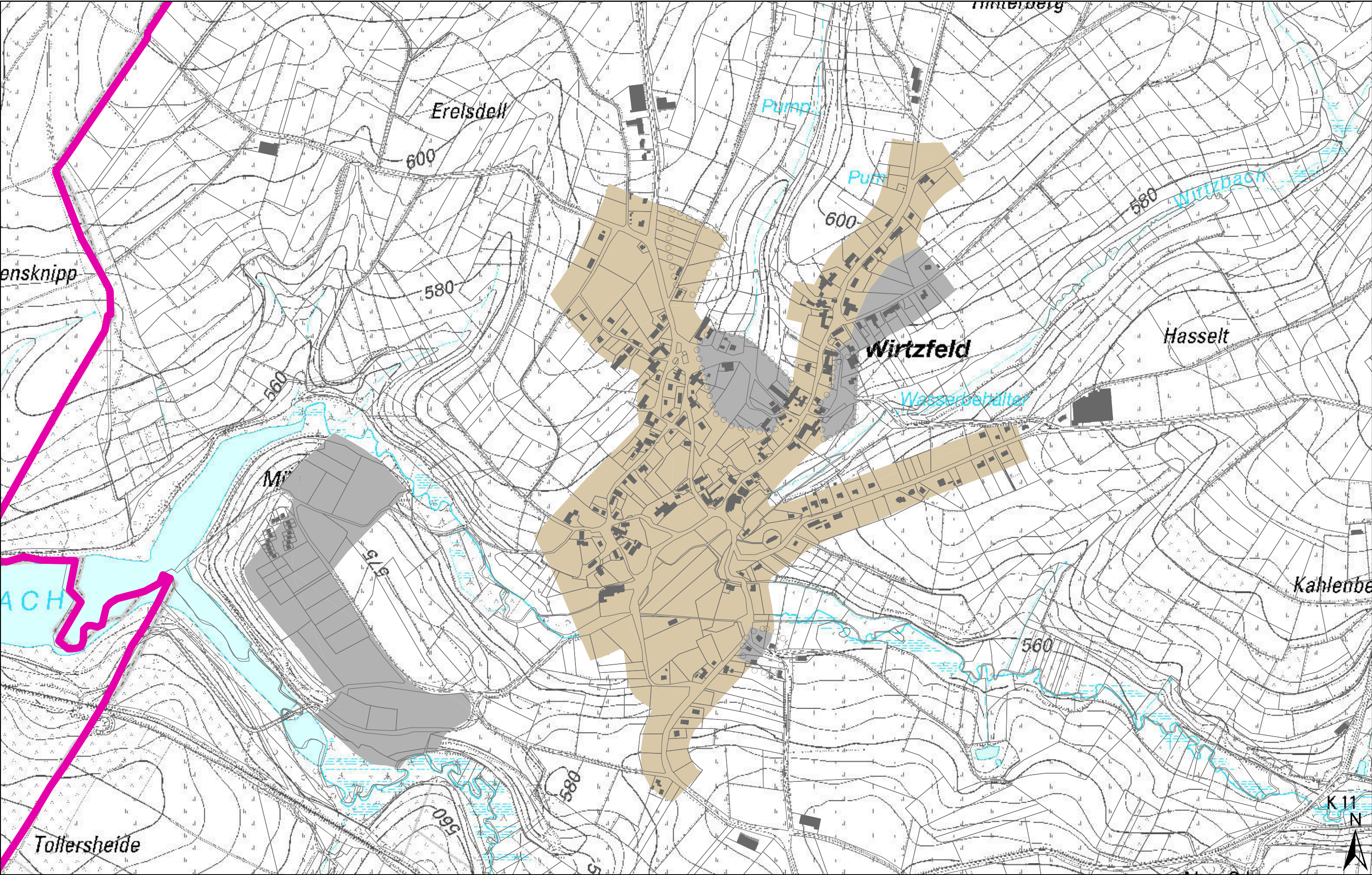




- Gemeindegrenze
- Kollektive Klärung
- Autonome Klärung: Erstausweisung des Gebiets als autonome Zone durch den PASH [PASH Mosel (Ourbecken) 10/11/2005; PASH Amel (Amelbecken) 22/12/2005]
- Autonome Zone: Erstausweisung des Gebietes als autonome Zone durch den ministeriellen Erlass vom 24.01.2013 (MB 12.02.2013)
- Autonome Klärung: Erstausweisung des Gebiets als autonome Zone durch den PCGE / AKAP seit 13/03/1997
- Grenze zwischen Amelbecken und Moselbecken

# Weckerath





SPGE PASH Pläne vom 7. Juni 2013  
cartographie de base - (c) Institut géographique national - Bruxelles

# Wirtzfeld